

Информация о последствиях самовольного размещения нестационарных объектов

По результатам заседания комиссии по вопросам демонтажа самовольных нестационарных объектов на территории города Новосибирска от 23.09.2022 № 225 принято решение о демонтаже самовольных нестационарных объектов в пределах территорий, представленных на картах – схемах.

В соответствии с действующим Положением о нестационарных объектах на территории города Новосибирска, утвержденным решением Совета депутатов города Новосибирска от 29.04.2015 № 1336 (в редакции от 27.04.2022) (далее – Положение) в случае выявления повторного размещения самовольного нестационарного объекта в течение календарного года в пределах территории в радиусе 20 м от ранее демонтированного нестационарного объекта, указанной в карте-схеме территории, также в случае перемещения самовольного нестационарного объекта в пределах территории планируемого демонтажа и (или) если внешний вид его, в том числе размер, изменен, администрацией района (округом по районам) города Новосибирска (далее – администрация района (округ по районам)) составляется акт о выявлении самовольного нестационарного объекта (далее – акт о выявлении). На основании такого акта о выявлении департамент строительства и архитектуры мэрии города Новосибирска, администрации районов (округ по районам) обеспечивают повторный демонтаж самовольного нестационарного объекта без совершения действий, предусмотренных пунктами 6.6 – 6.8 Положения.

Карта – схема территории № 1948

по адресному ориентиру: ул. Громова, (15)

на топографическом плане М 1:500



Карта – схема территории № 1949

по адресному ориентиру: ул. Палласа, (2/1)

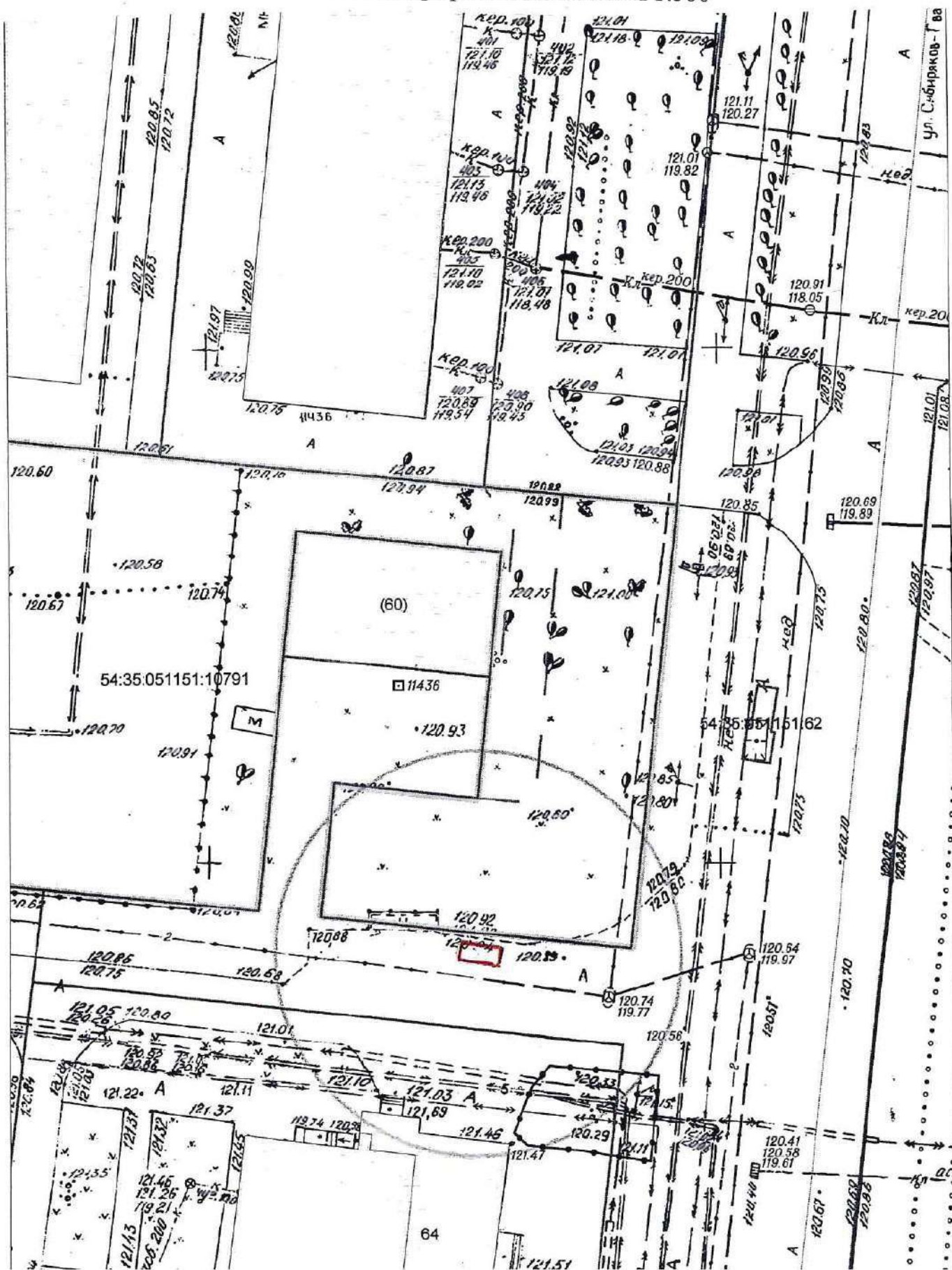
на топографическом плане М 1:500



Карта – схема территории № 1950

по адресному ориентиру: ул. Сибиряков-Гвардейцев, (62а)

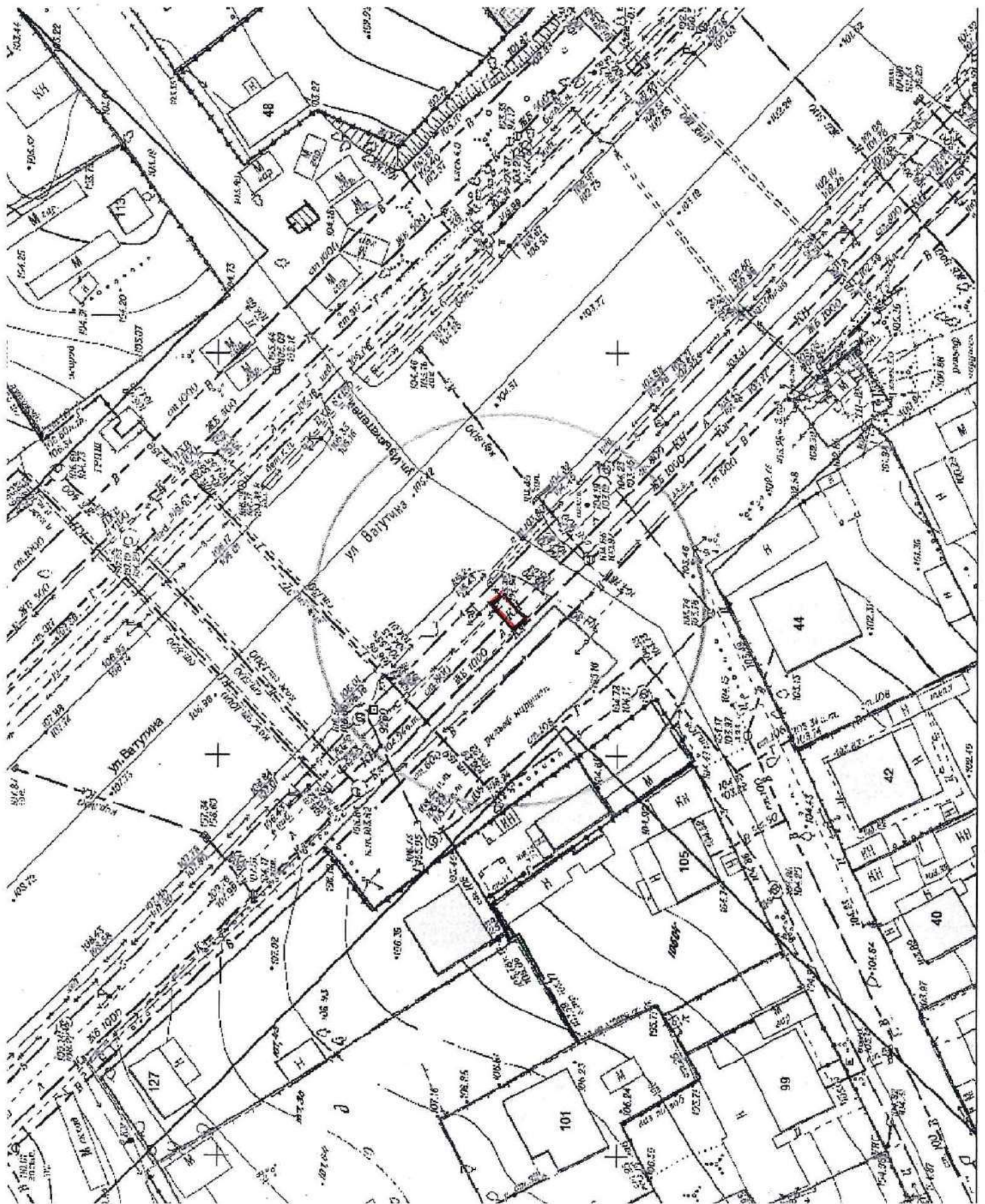
на топографическом плане М 1:500



Карта – схема территории № 1951

по адресному ориентиру: ул. Изыскателей, (105)

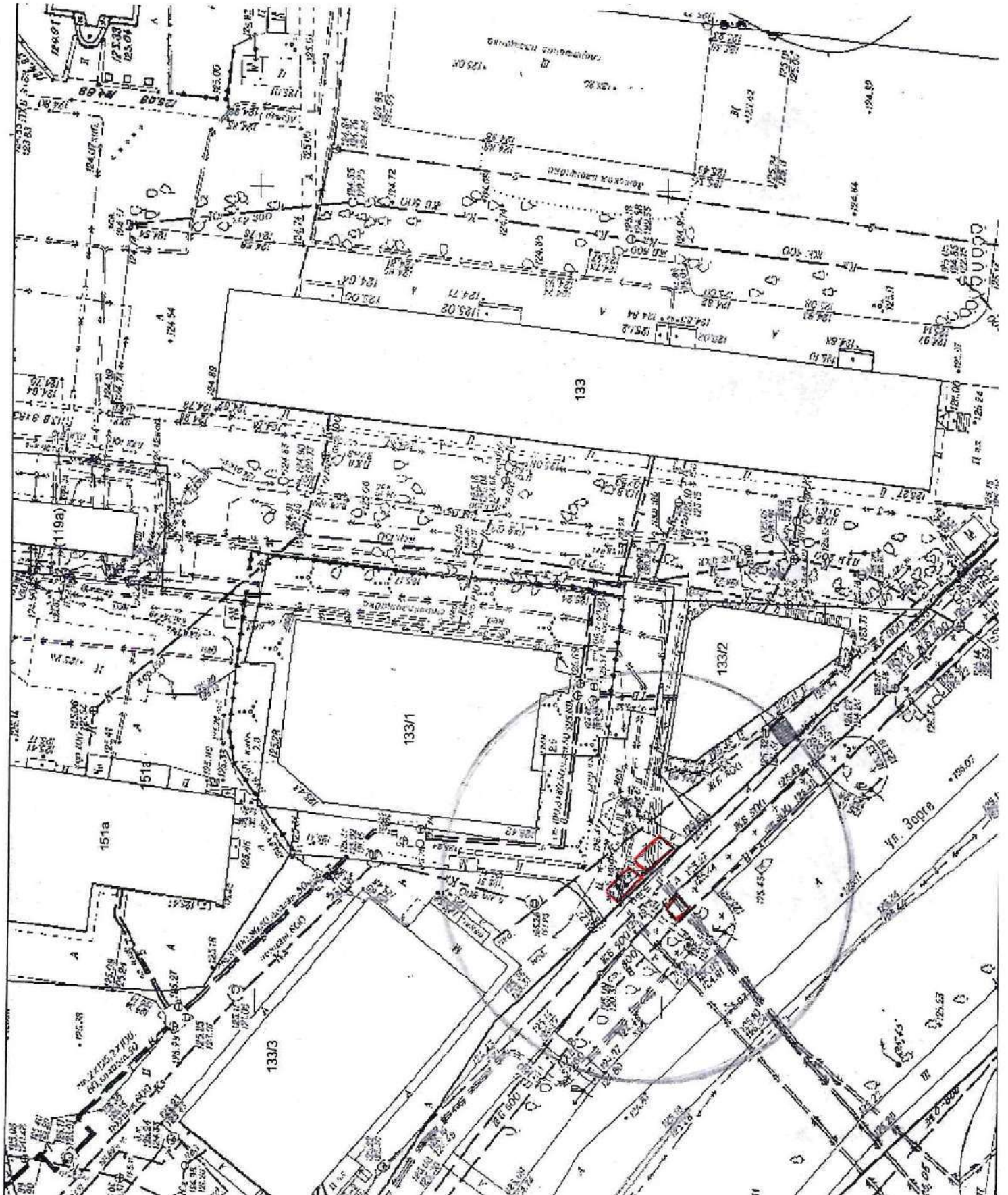
на топографическом плане М 1:500



Карта – схема территории № № 1952

по адресному ориентиру: ул. Зорге, (133)

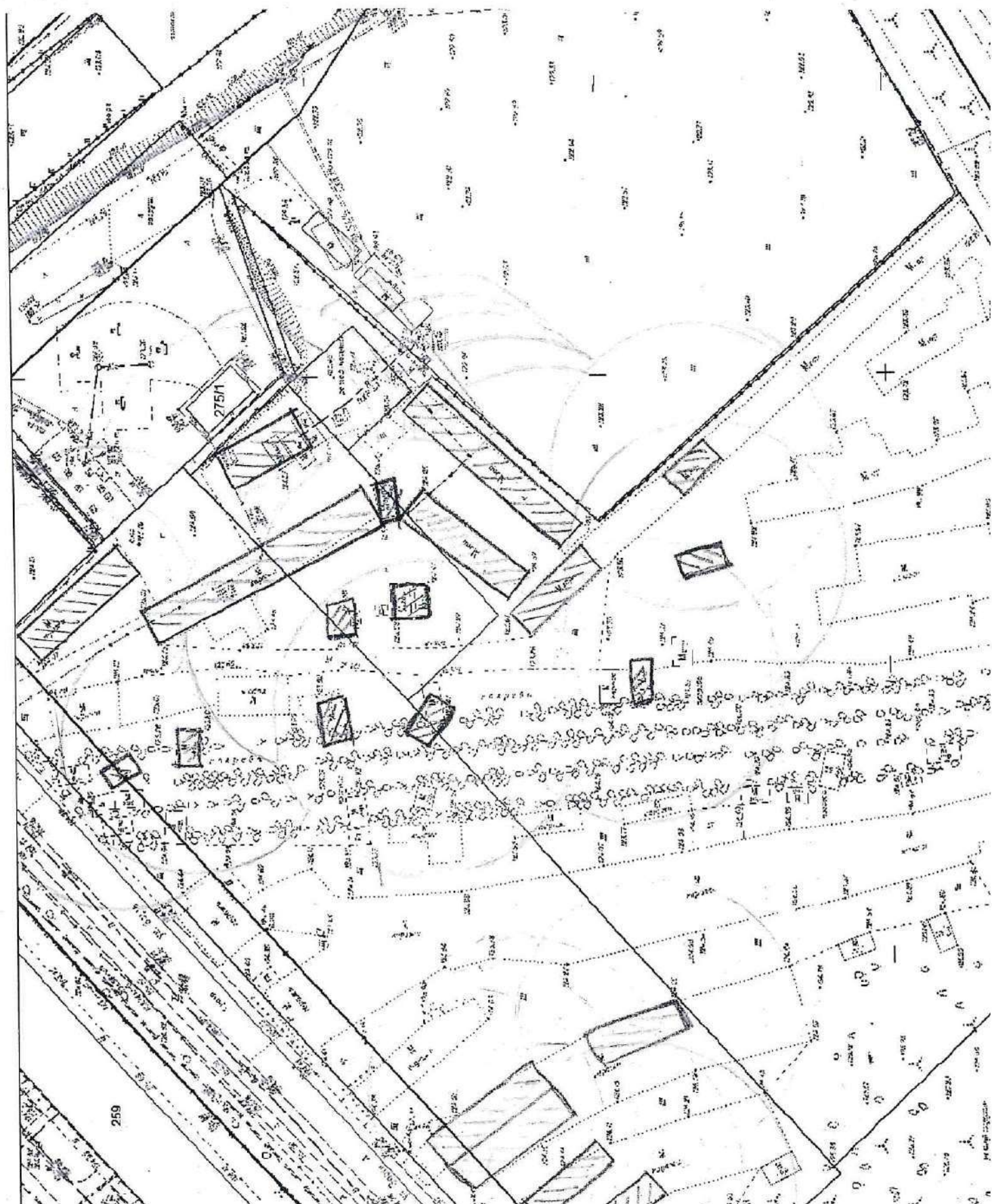
на топографическом плане М 1:500



Карта – схема территории № 1953

по адресному ориентиру ул. Зорге, (259)

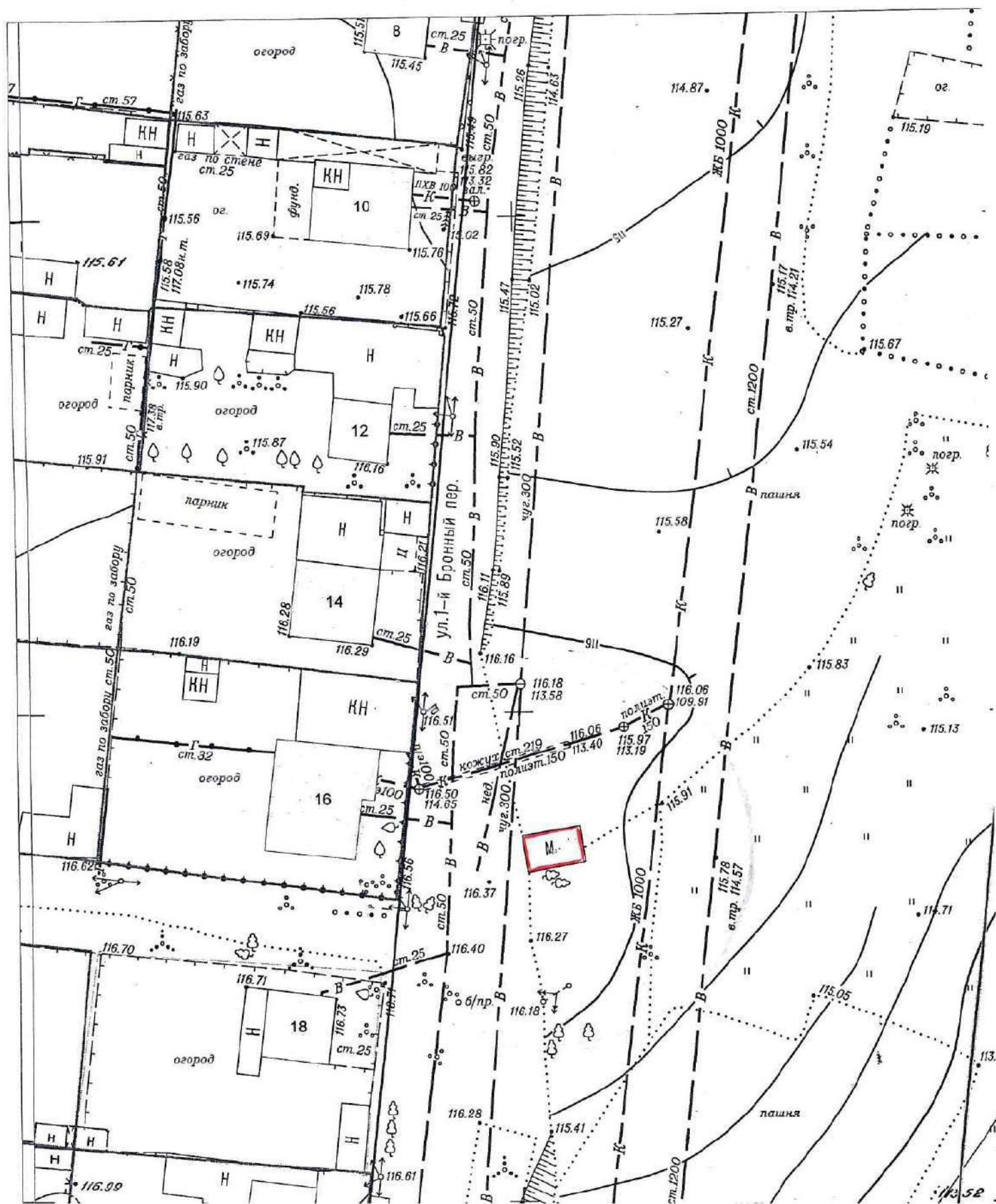
в Масштабе М1:700



Карта – схема территории № 1954

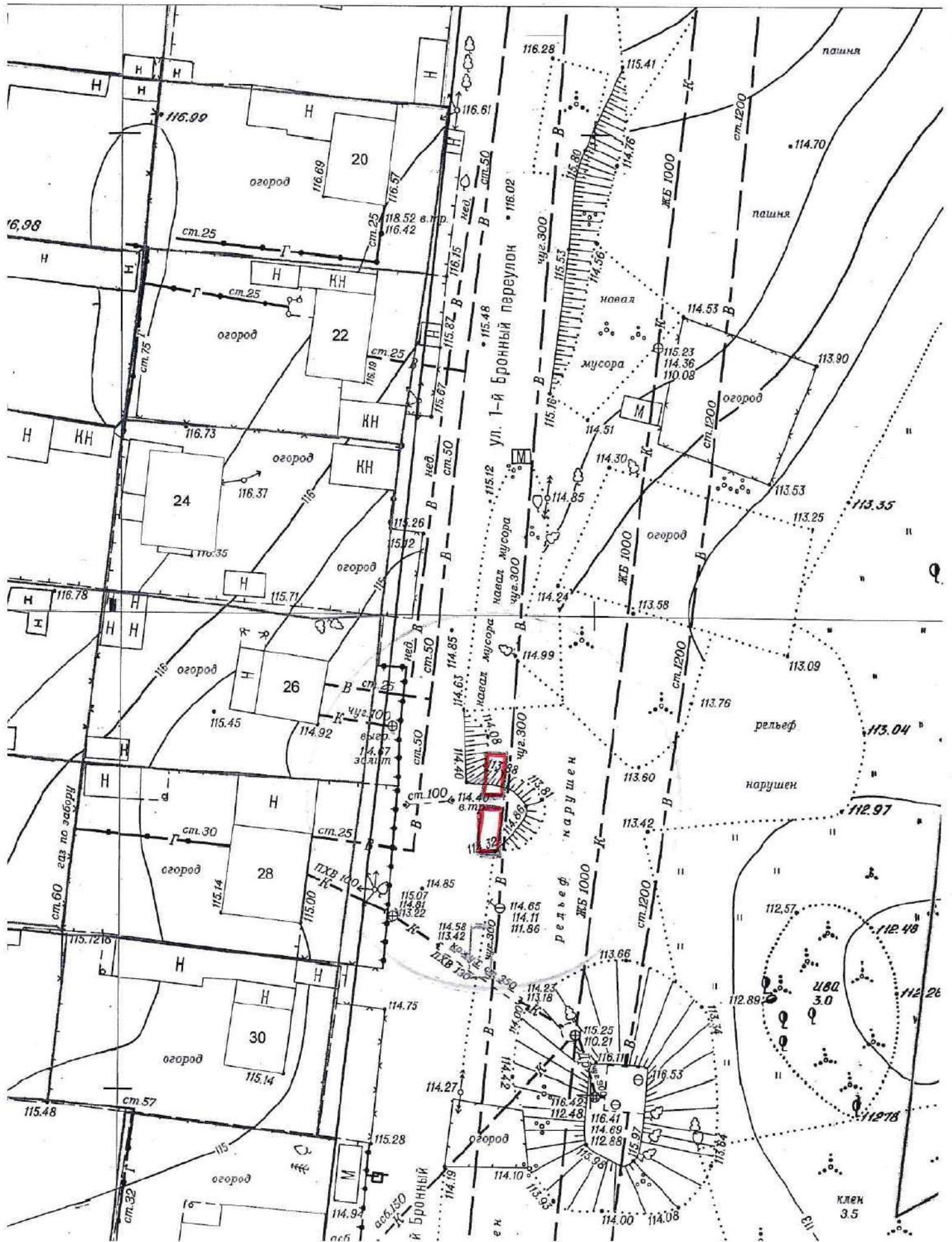
по адресному ориентиру: пер. 1-й Бронный, (16)

на топографическом плане М 1:500



по адресному ориентиру: пер. 1-й Бронный, (28)

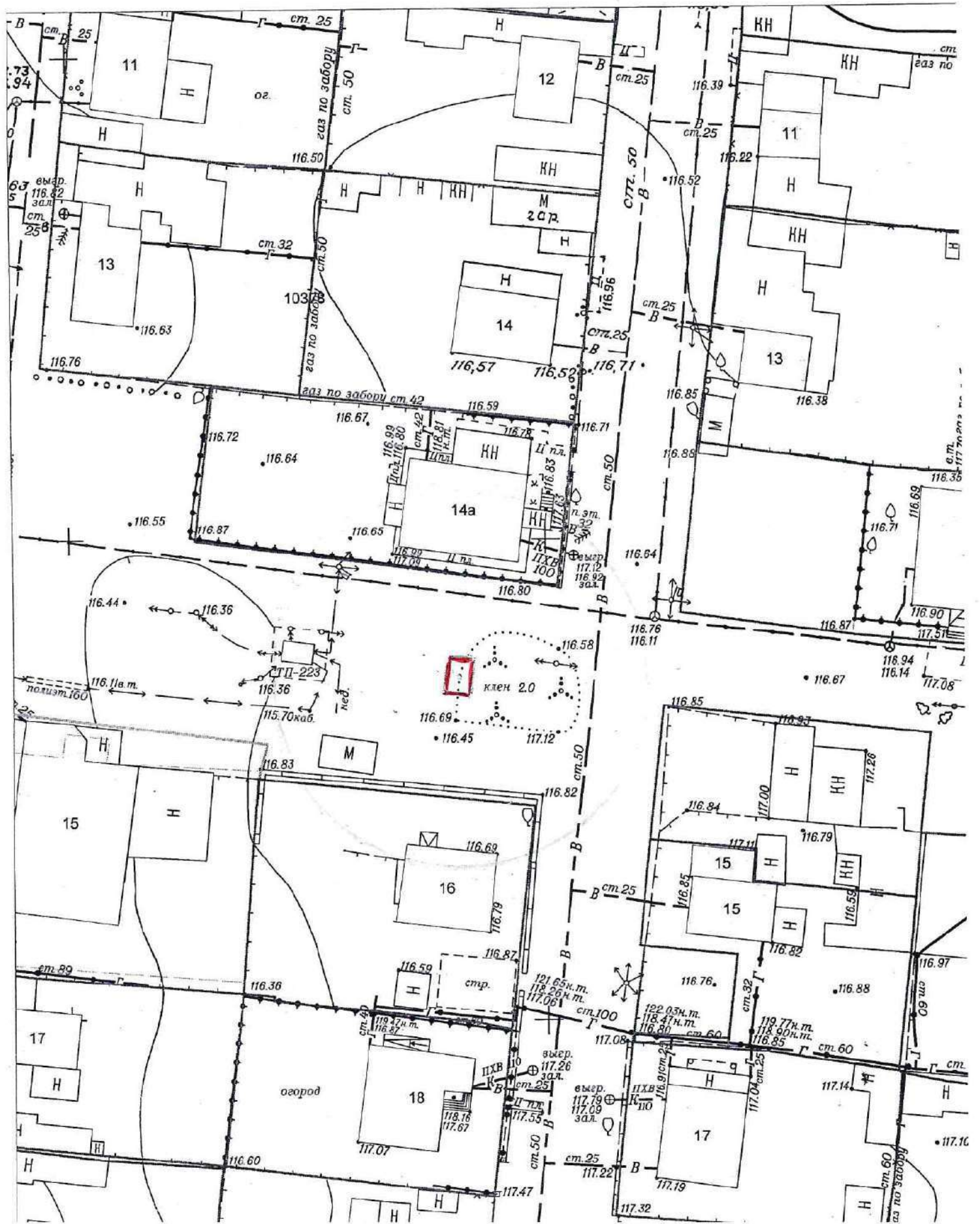
на топографическом плане М 1:500



Карта – схема территории № 1956

по адресному ориентиру: пер. 3-й Бронный, (14а)

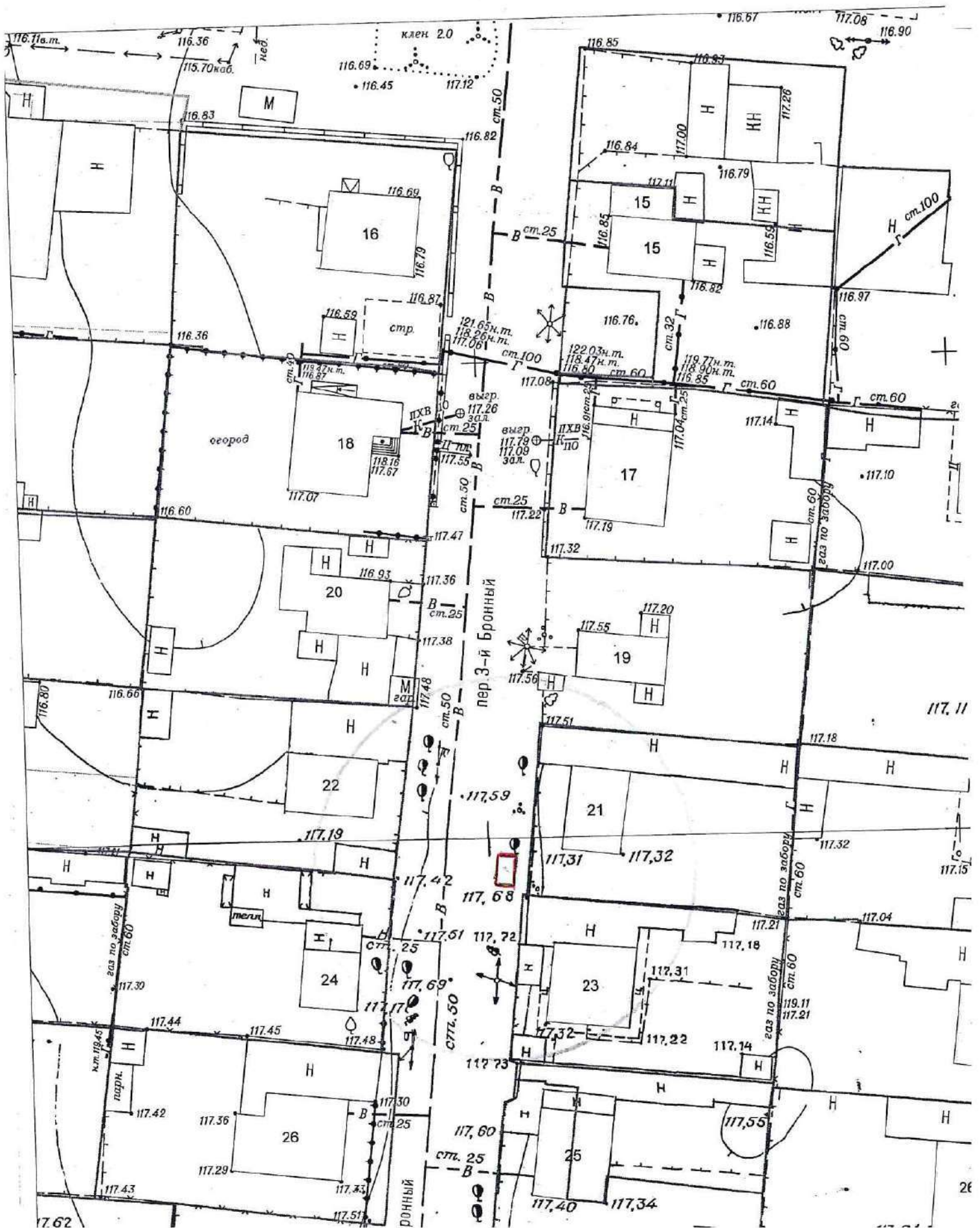
на топографическом плане М 1:500



Карта – схема территории № 1957

по адресному ориентиру: пер. 3-й Бронный, (21)

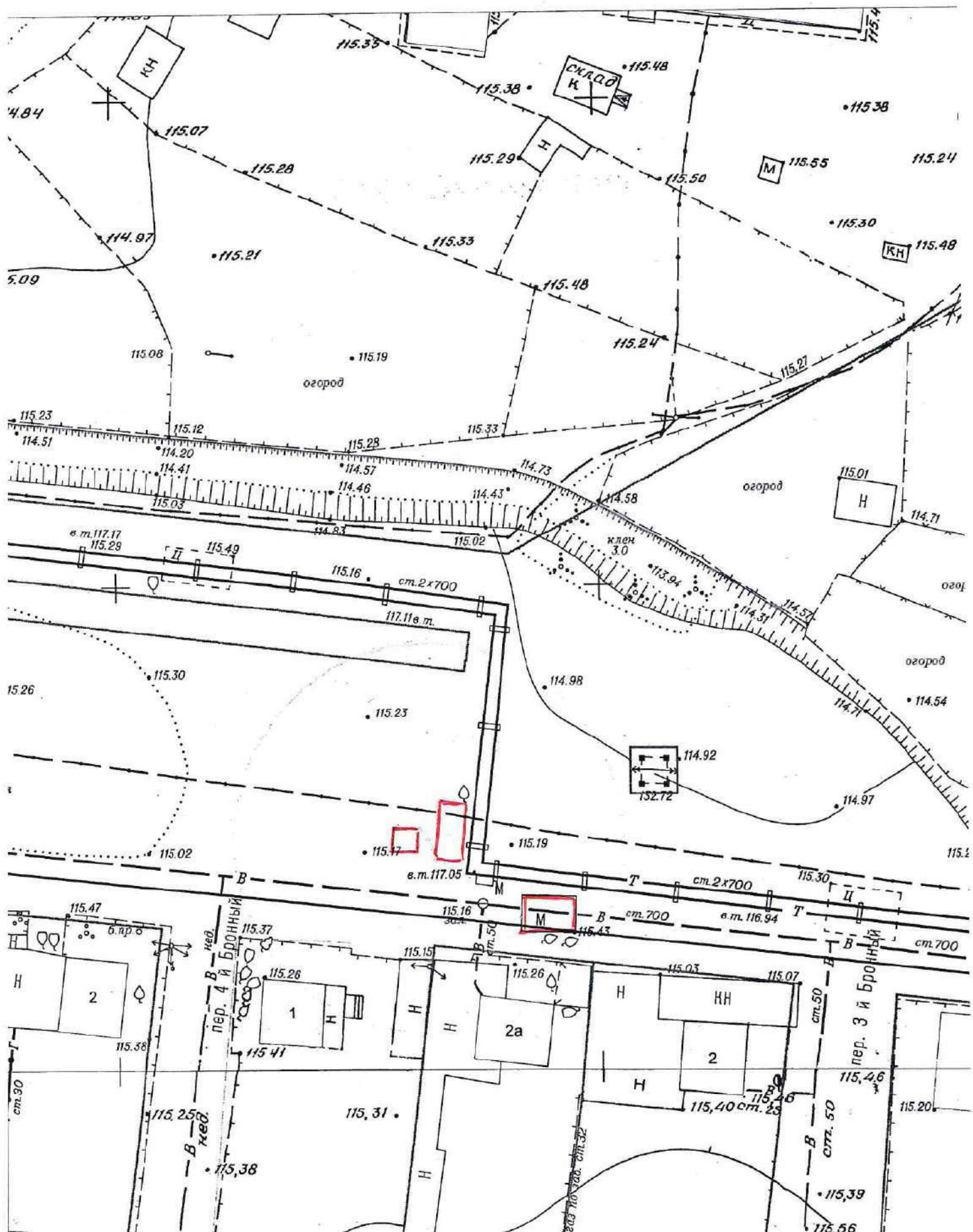
на топографическом плане М 1:500



Карта – схема территории № 1958

по адресному ориентиру: пер. 4-й Бронный, (1)

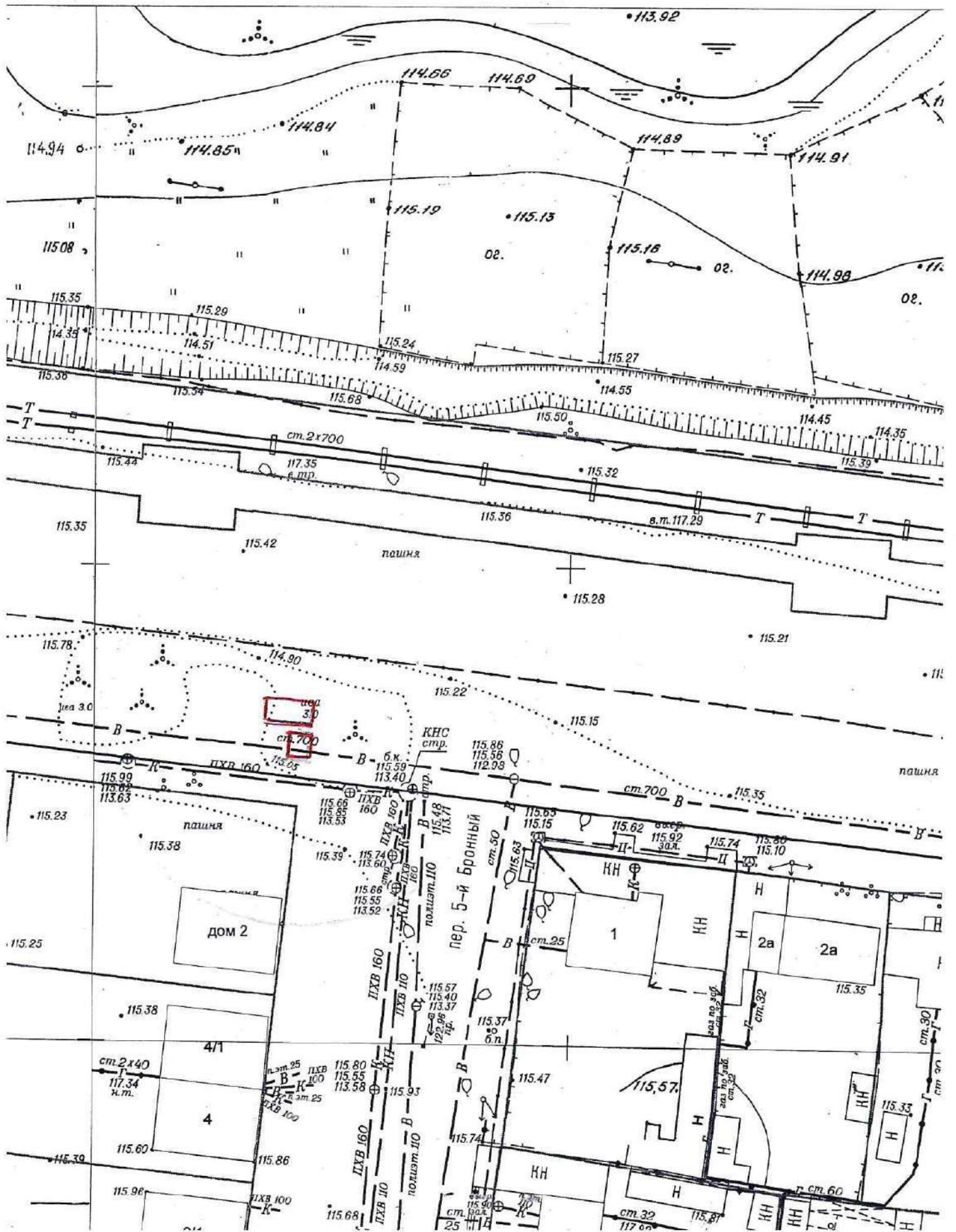
на топографическом плане М 1:500



Карта-схема № 1959

по адресному ориентиру: пер. 5-й Бронный, (2)

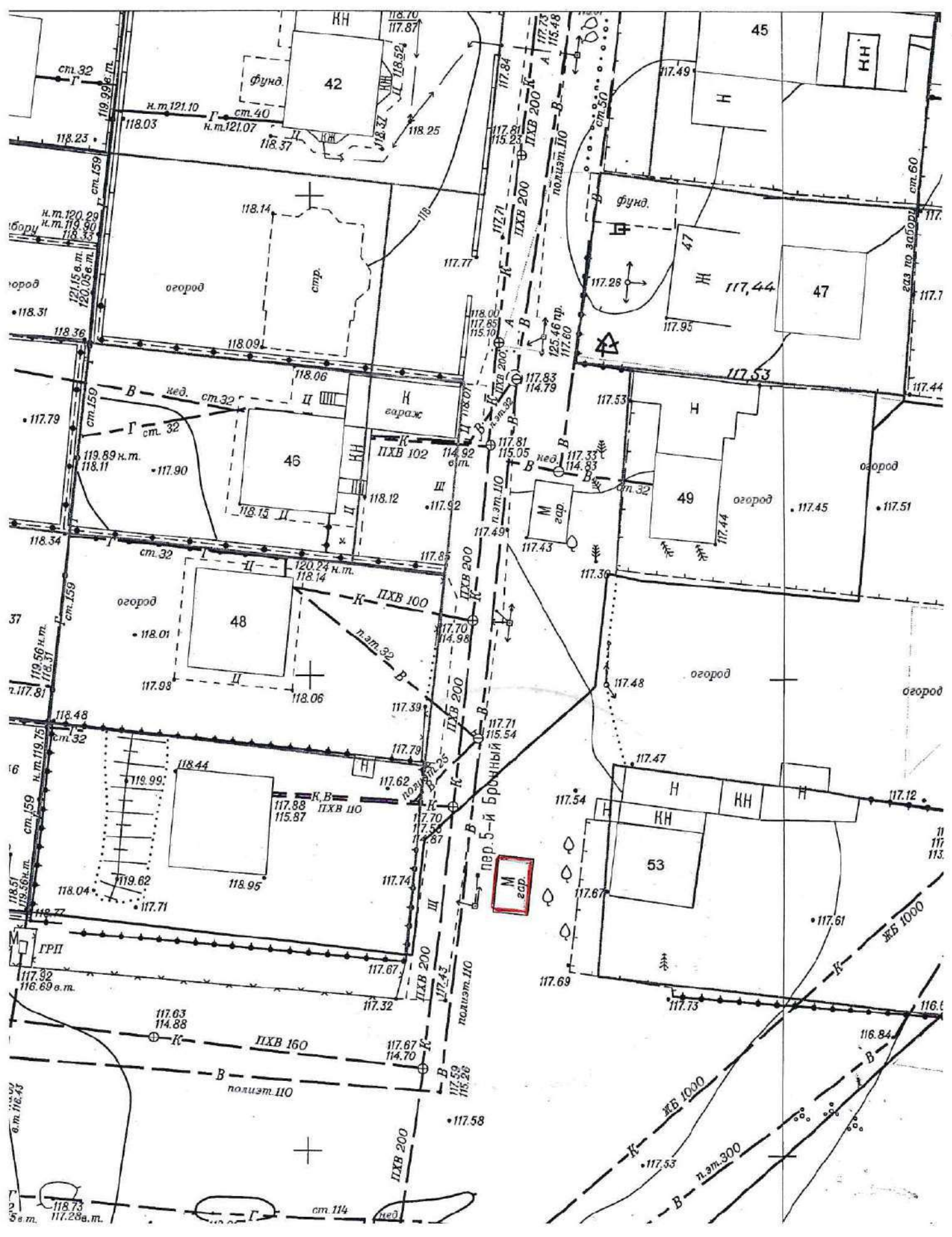
на топографическом плане М 1:500



Карта – схема территории № 1960

по адресному ориентиру: пер. 5-й Бронный, (53)

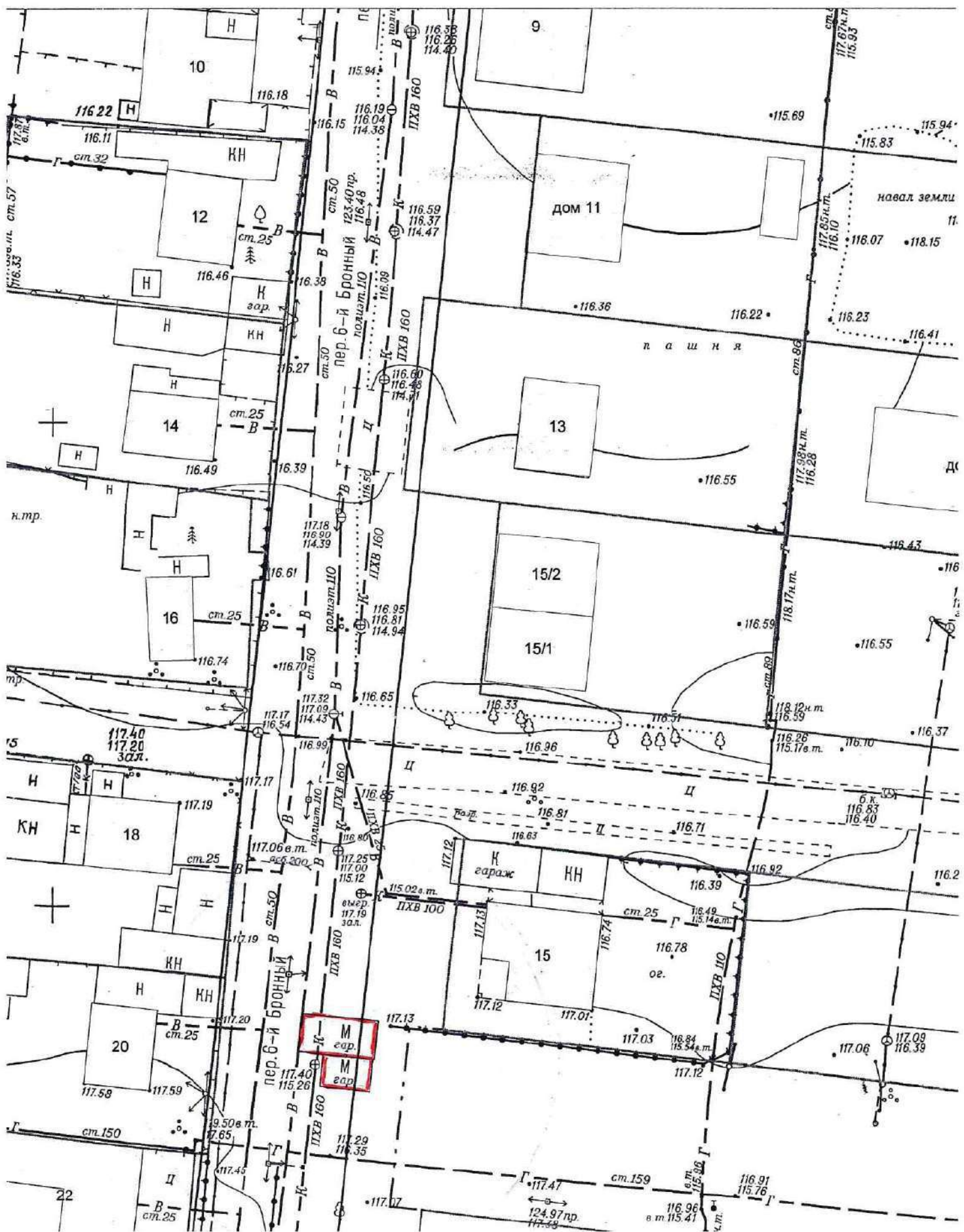
на топографическом плане М 1:500



Карта – схема территории № 1961

по адресному ориентиру: пер. 6-й Бронный, (15)

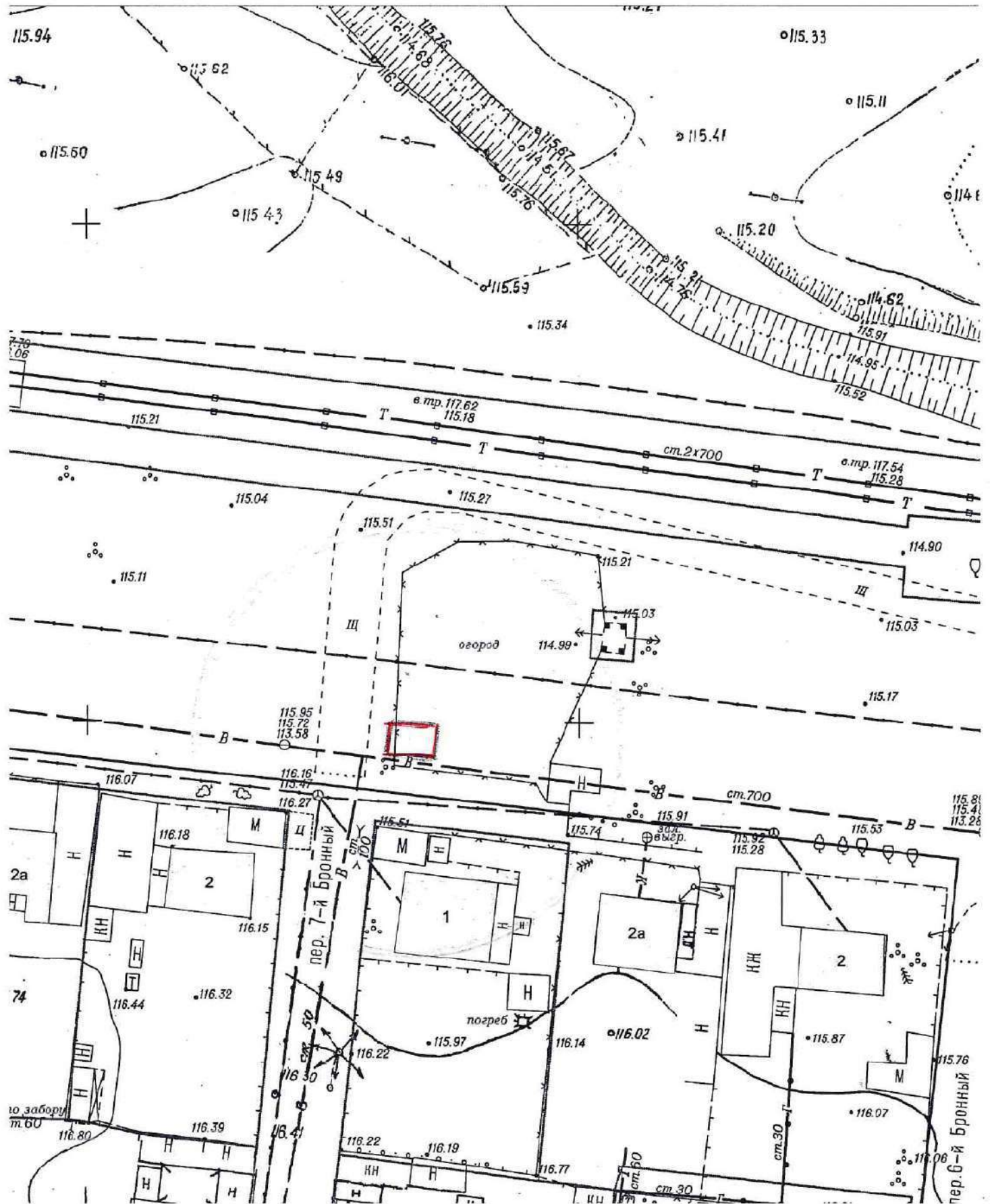
на топографическом плане М 1:500



Карта – схема территории № 1962

по адресному ориентиру: пер. 7-й Бронный, (1)

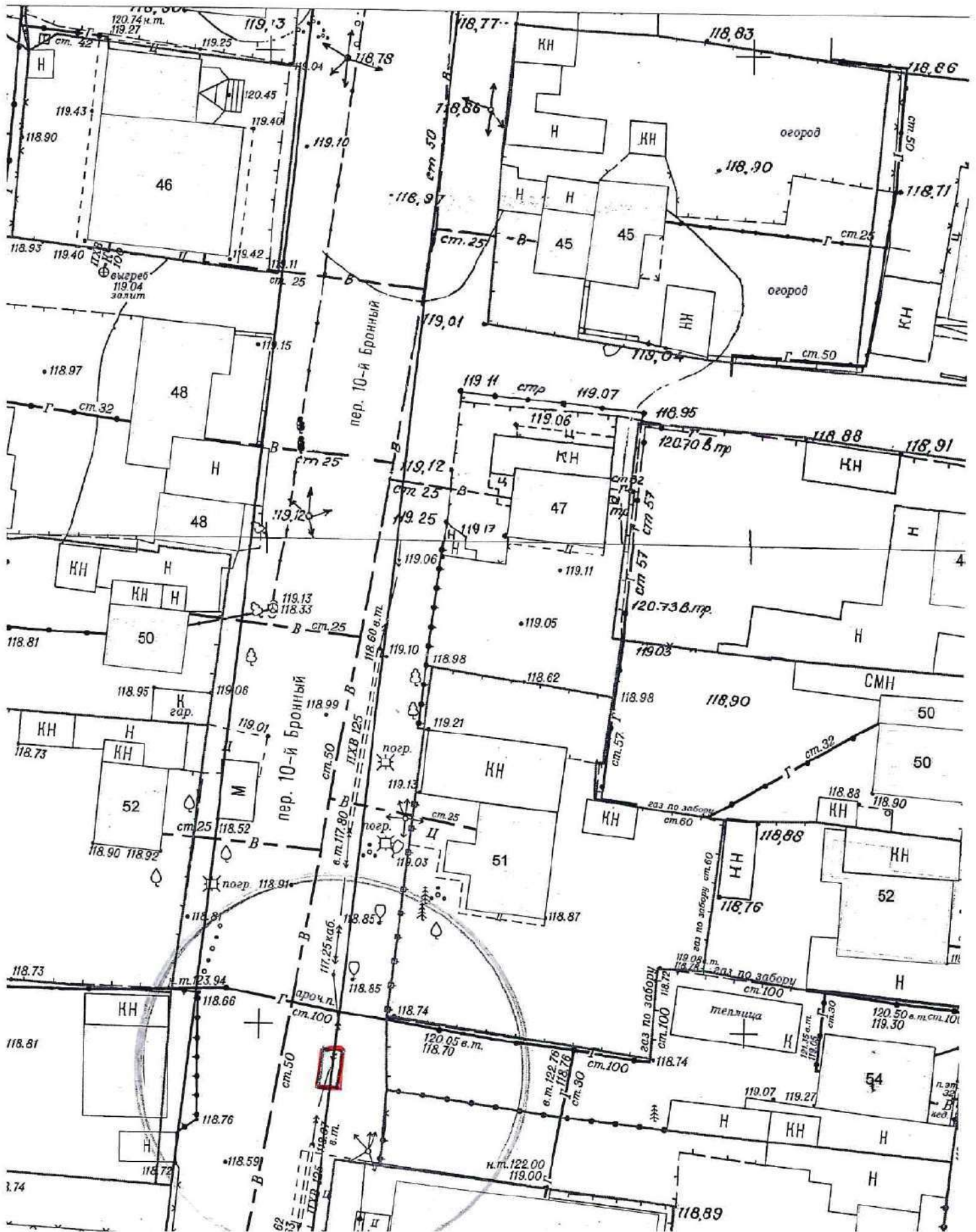
на топографическом плане М 1:500



Карта – схема территории № 1964

по адресному ориентиру: пер. 10-й Бронный, (51)

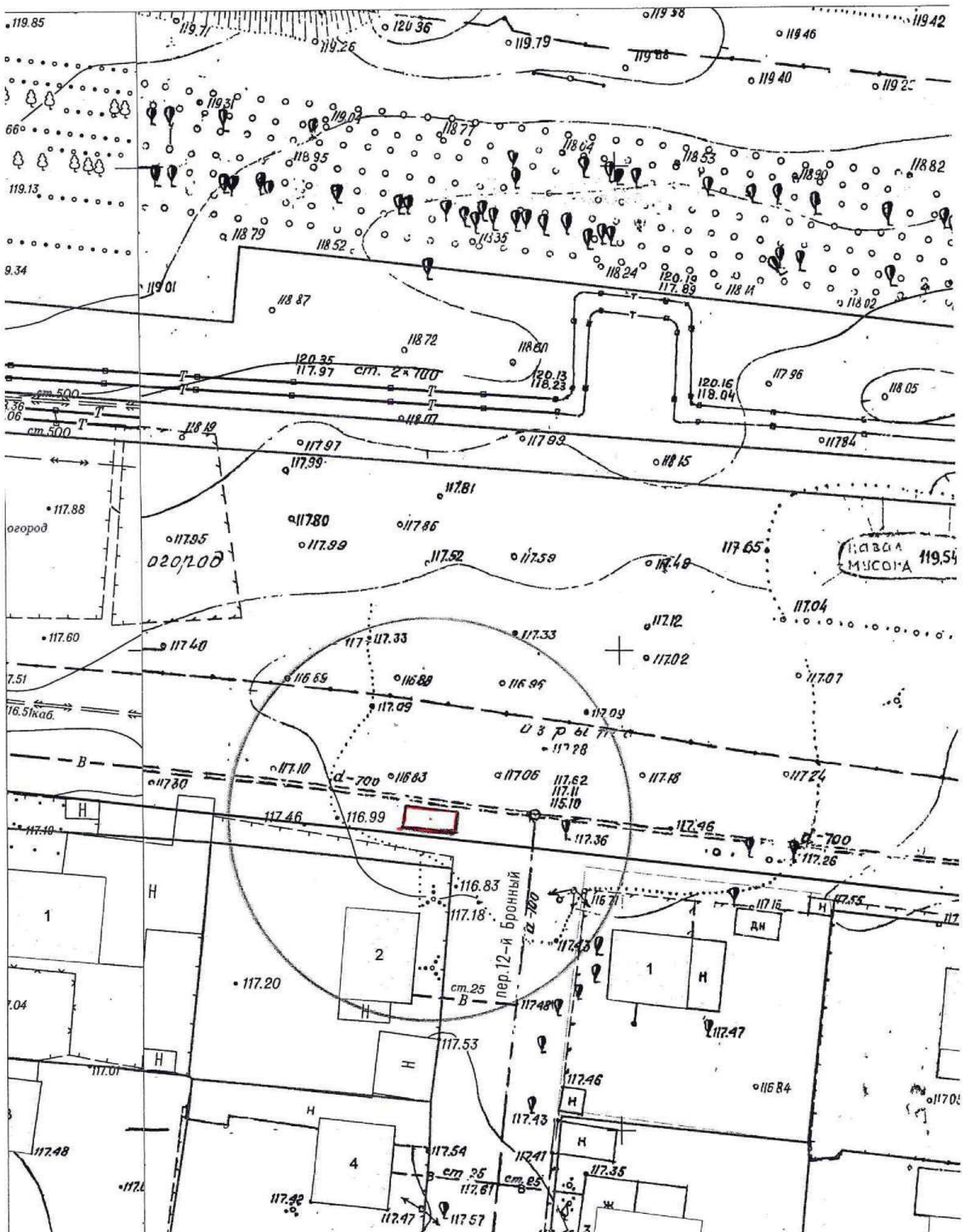
на топографическом плане М 1:500



Карта – схема территории № 1967

по адресному ориентиру: пер. 12-й Бронный, (2)

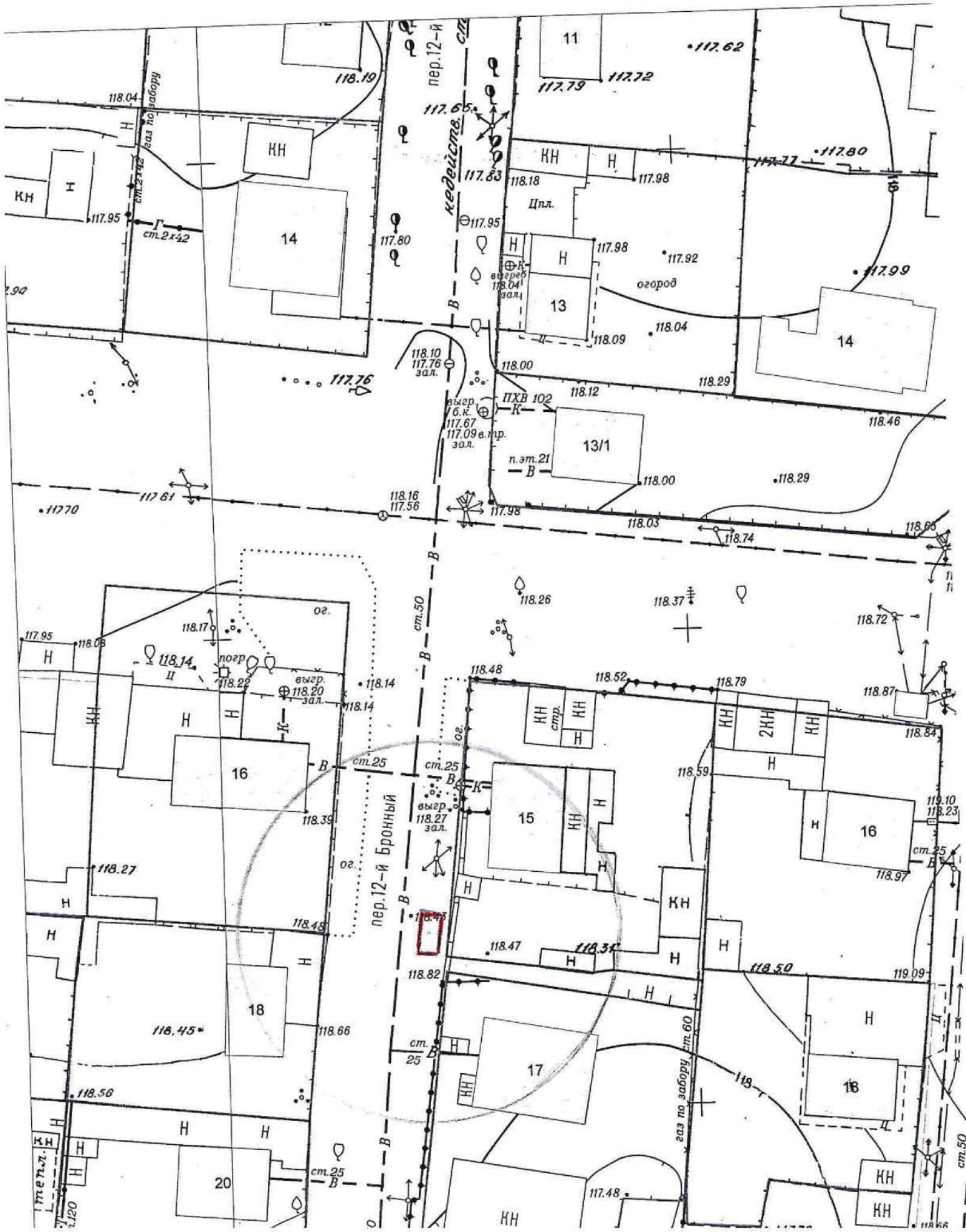
на топографическом плане М 1:500



Карта – схема территории № 1968

по адресу ориентир: пер. 12-й Бронный, (15)

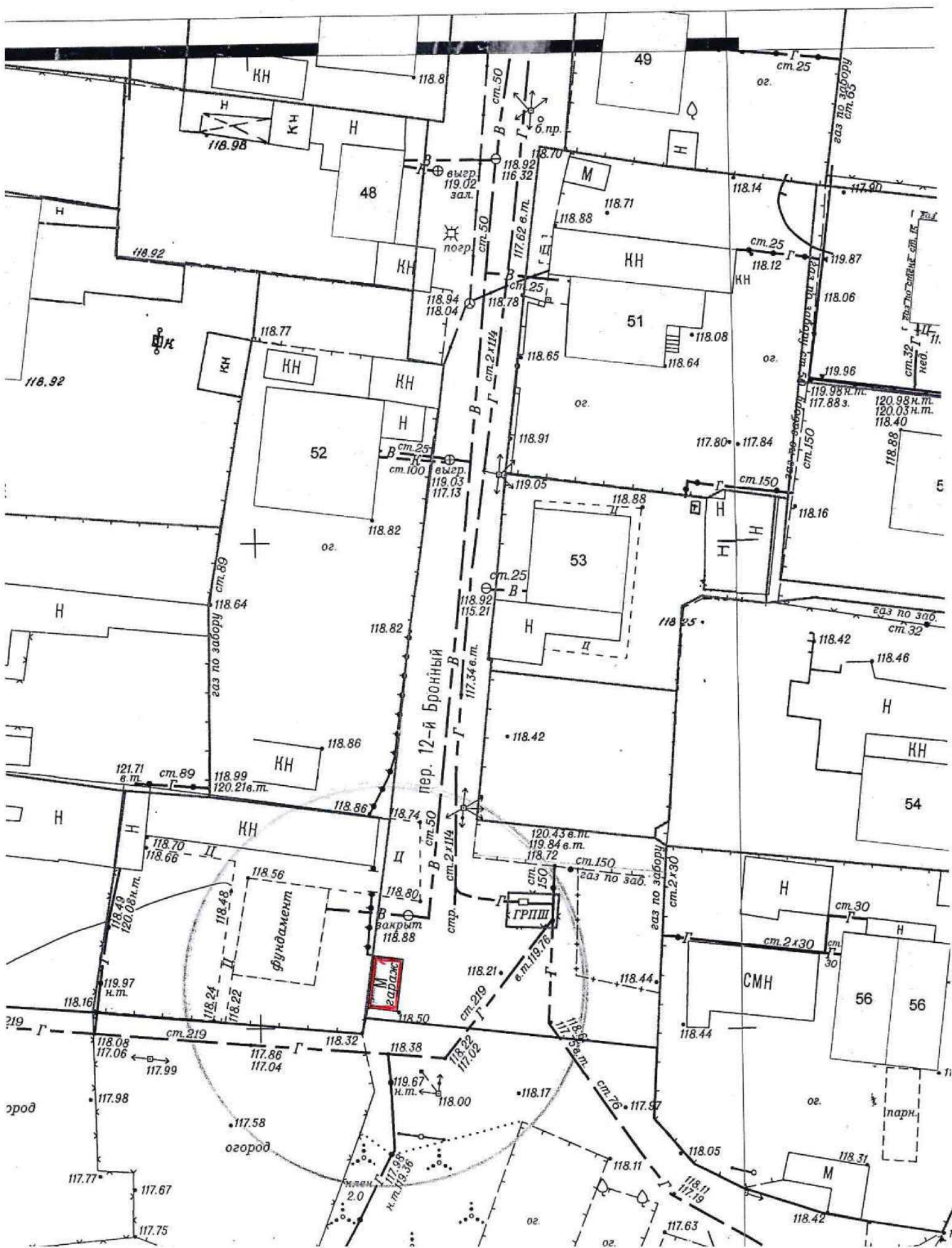
на топографическом плане М 1:500



Карта – схема территории № 1969

по адресному ориентиру: пер. 12-й Бронный, (56)

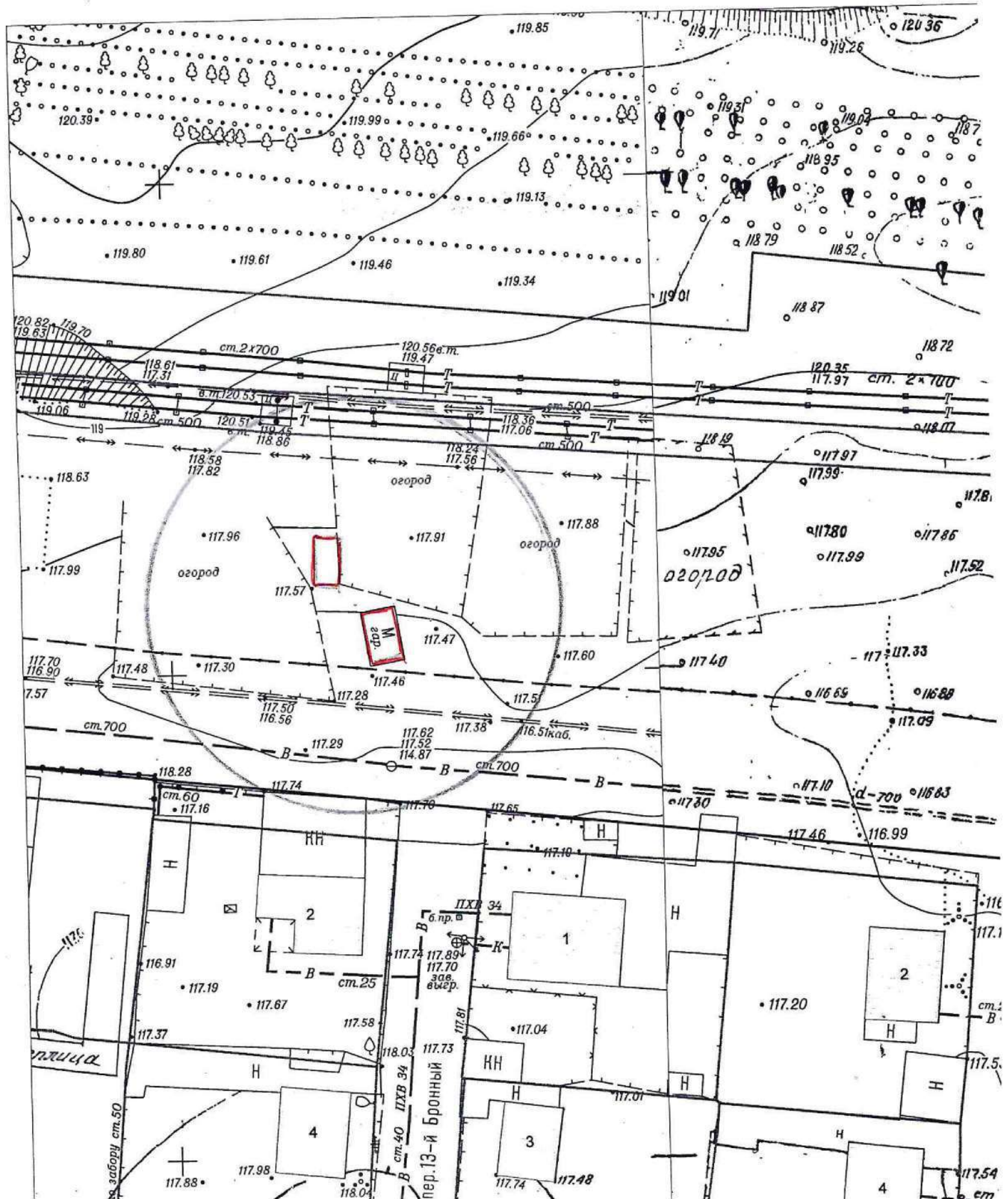
на топографическом плане М 1:500



Карта – схема территории № 1970

по адресному ориентиру: пер. 13-й Бронный, (2)

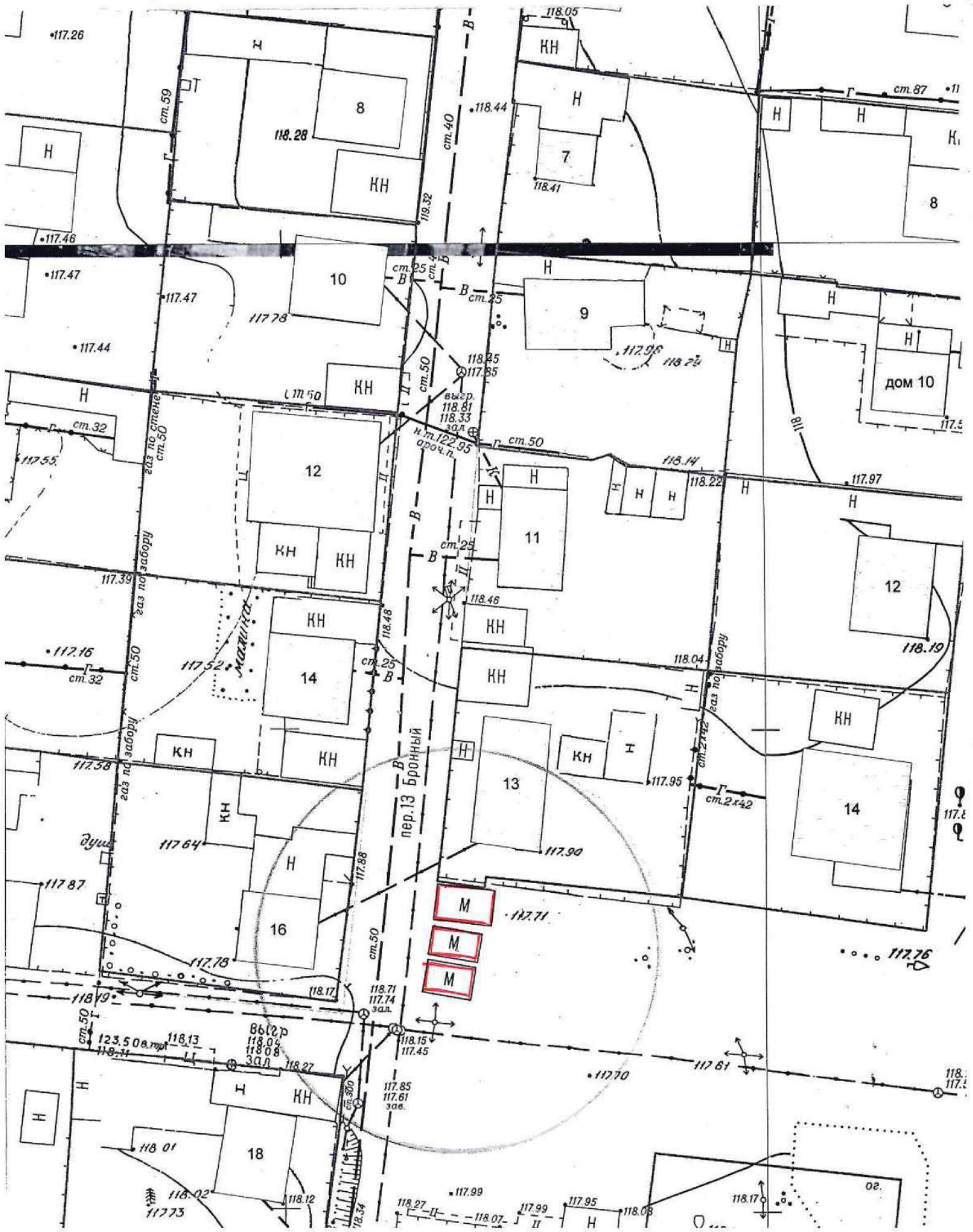
на топографическом плане М 1:500



Карта – схема территории № 1971

по адресному ориентиру: пер. 13-й Бронный, (13)

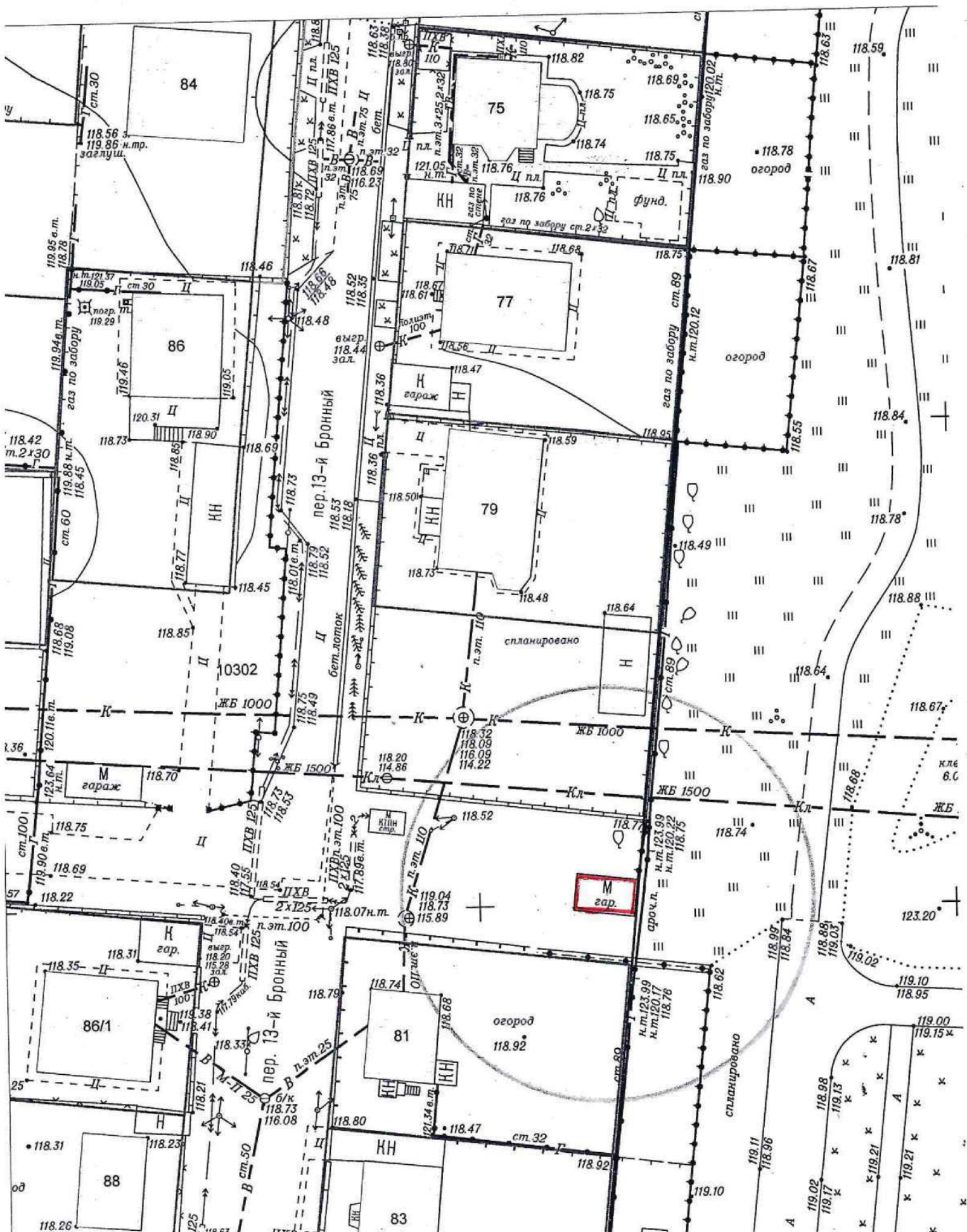
на топографическом плане М 1:500



Карта – схема территории № 1972

по адресному ориентиру: пер. 13-й Бронный, (81)

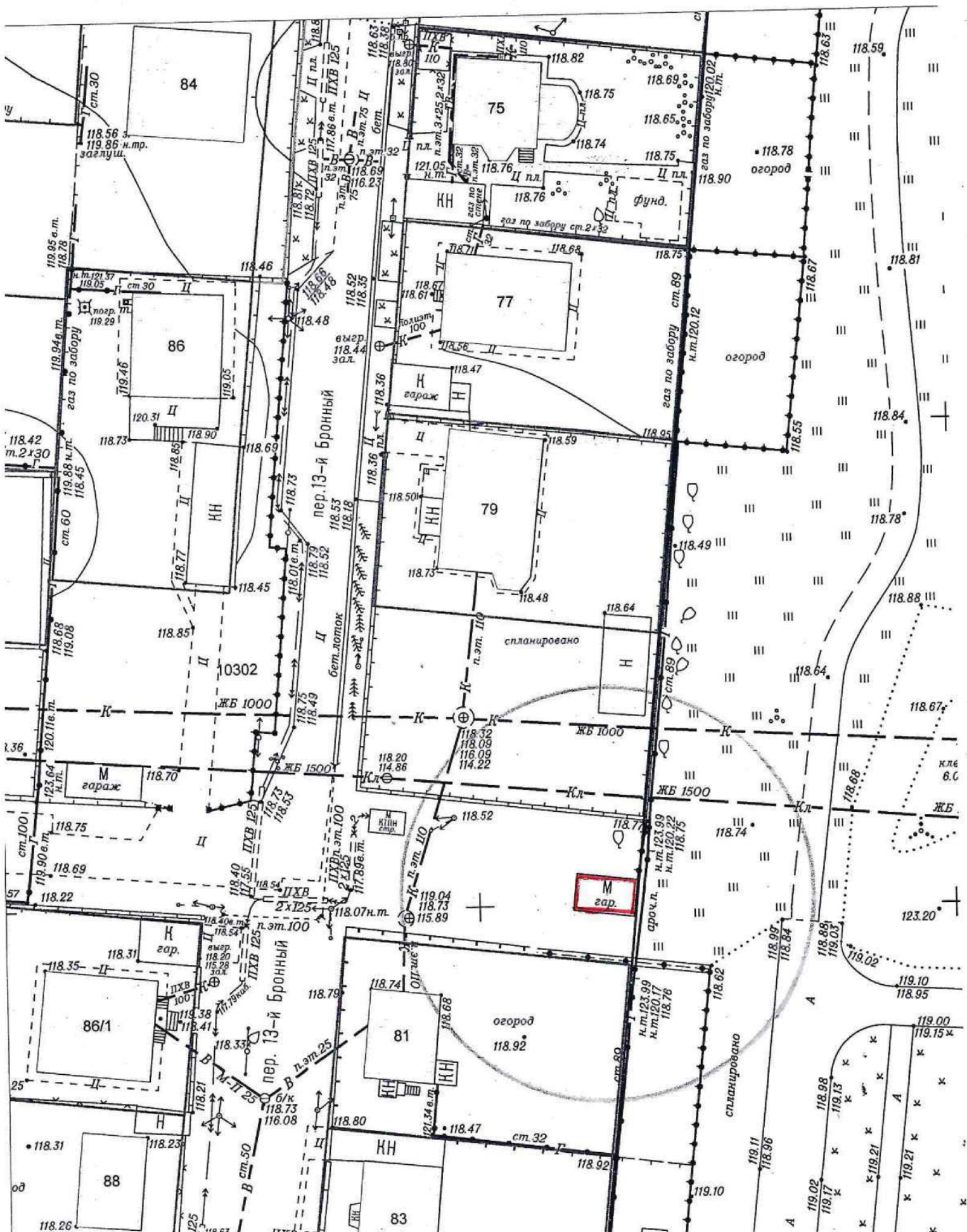
на топографическом плане М 1:500



Карта – схема территории № 1972

по адресному ориентиру: пер. 13-й Бронный, (81)

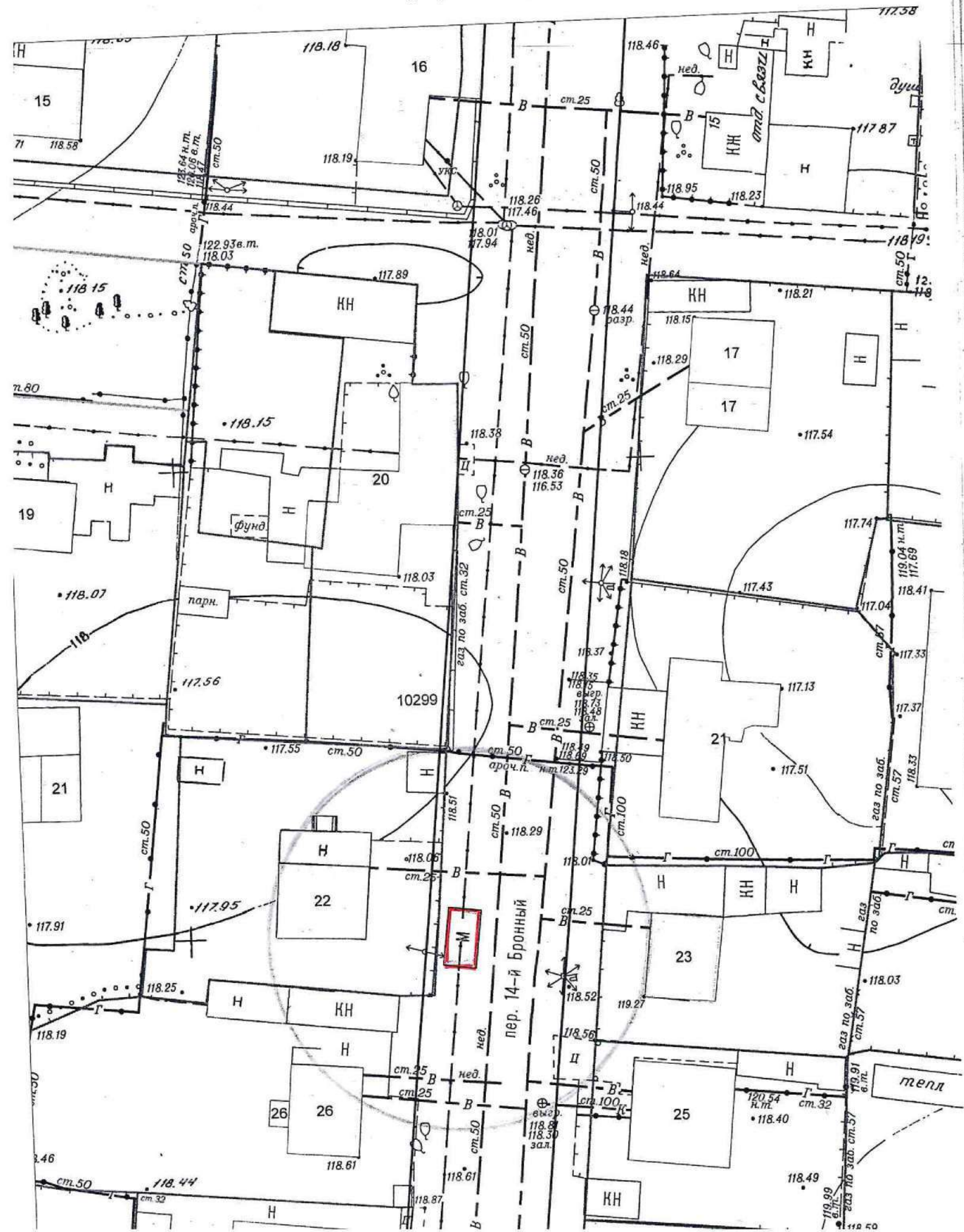
на топографическом плане М 1:500



Карта – схема территории № 1974

по адресному ориентиру: пер. 14-й Бронный, (22)

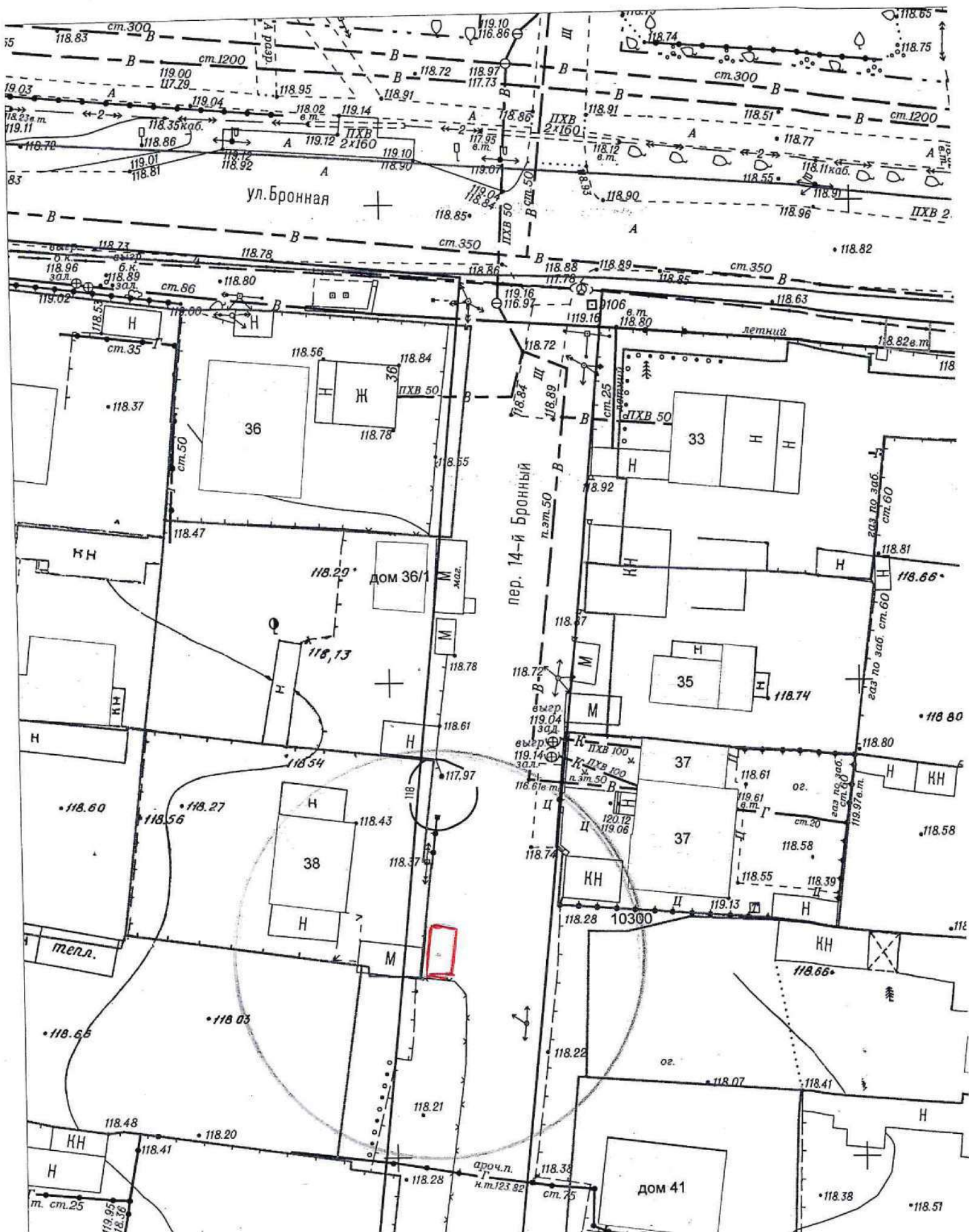
на топографическом плане М 1:500



Карта – схема территории № 1975

по адресному ориентиру: пер. 14-й Бронный, (38)

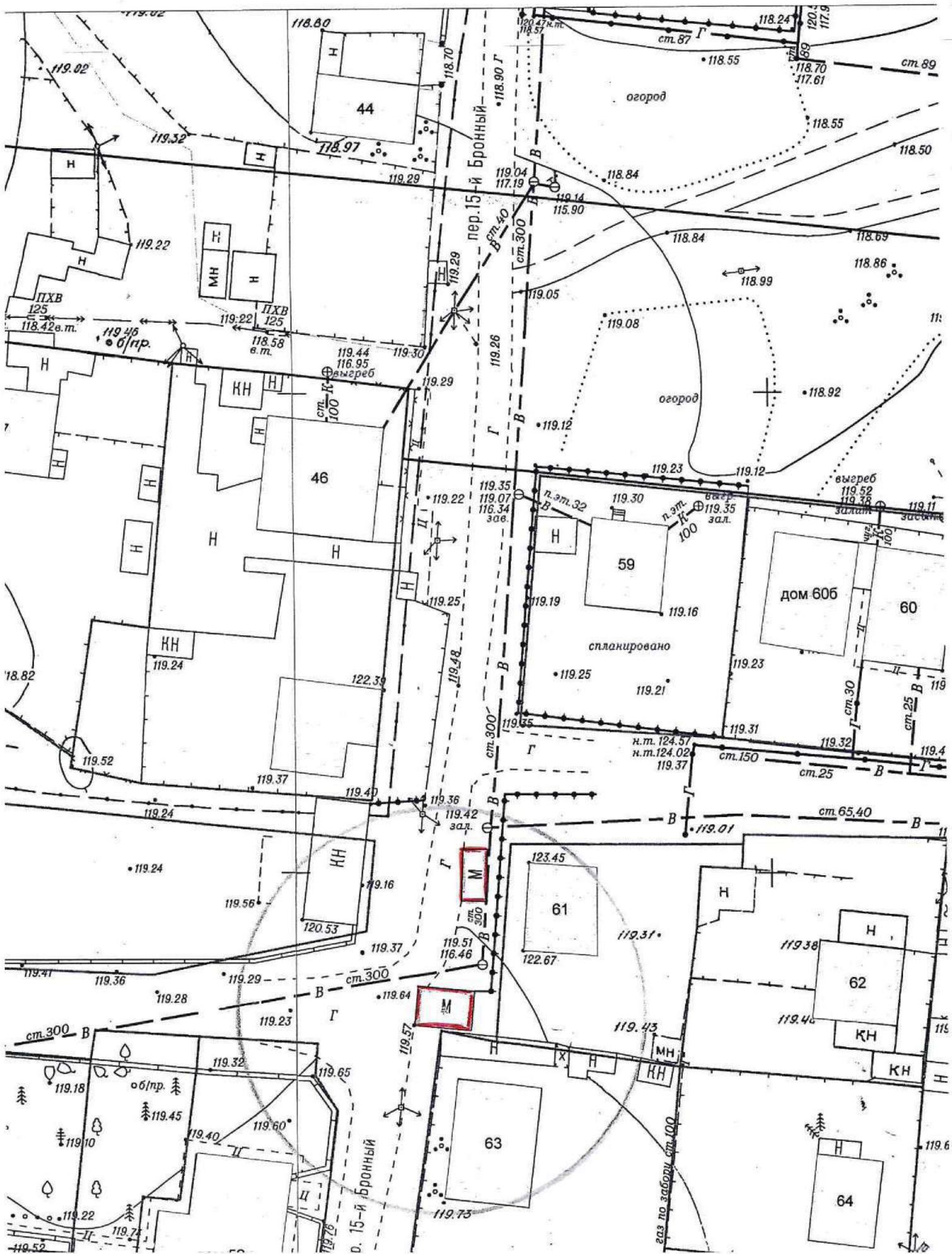
на топографическом плане М 1:500



Карта – схема территории № 1976

по адресному ориентиру: пер. 15-й Бронный, (61)

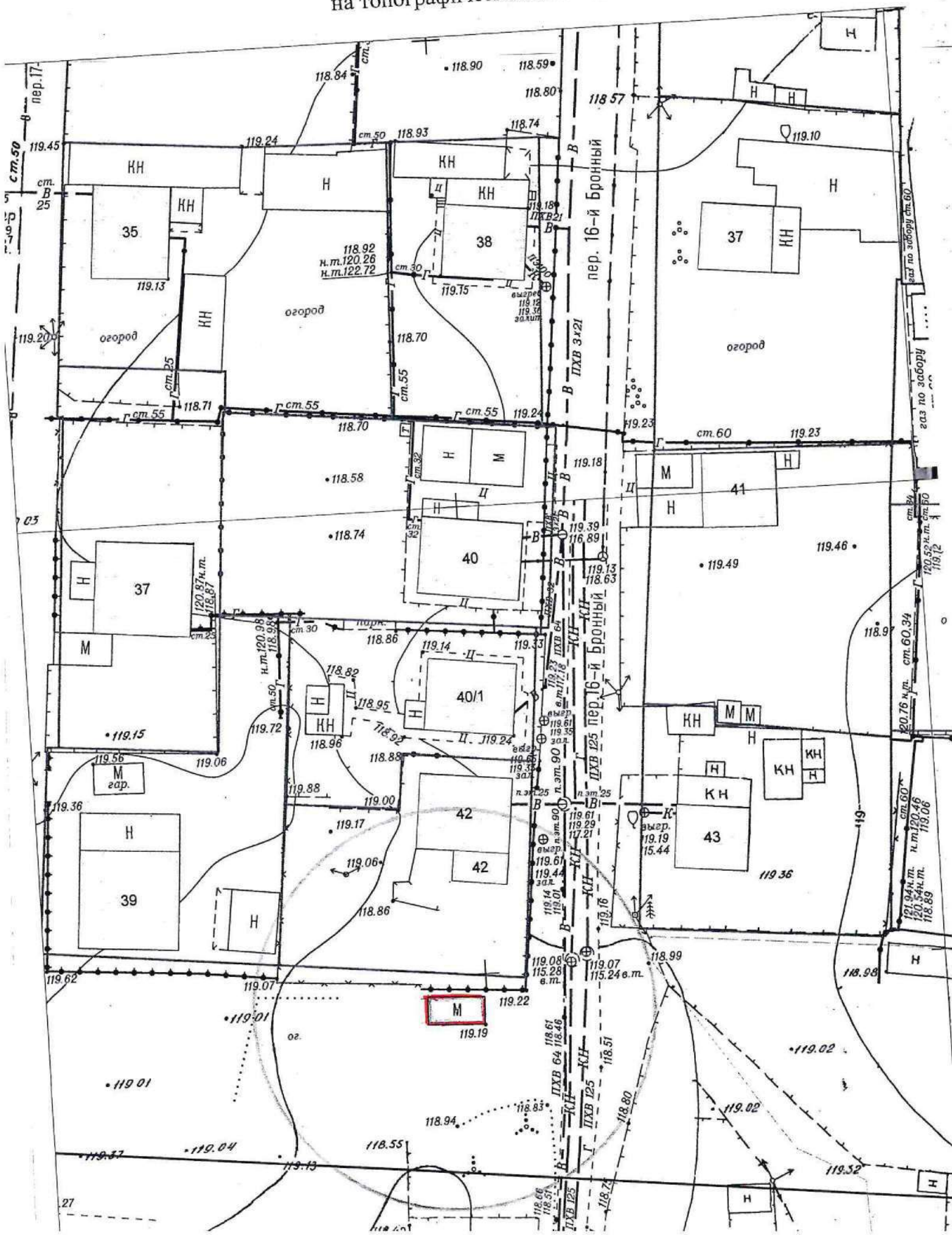
на топографическом плане М 1:500



Карта-схема территории № 1977

по адресу ориентир: пер. 16-й Бронный, (42)

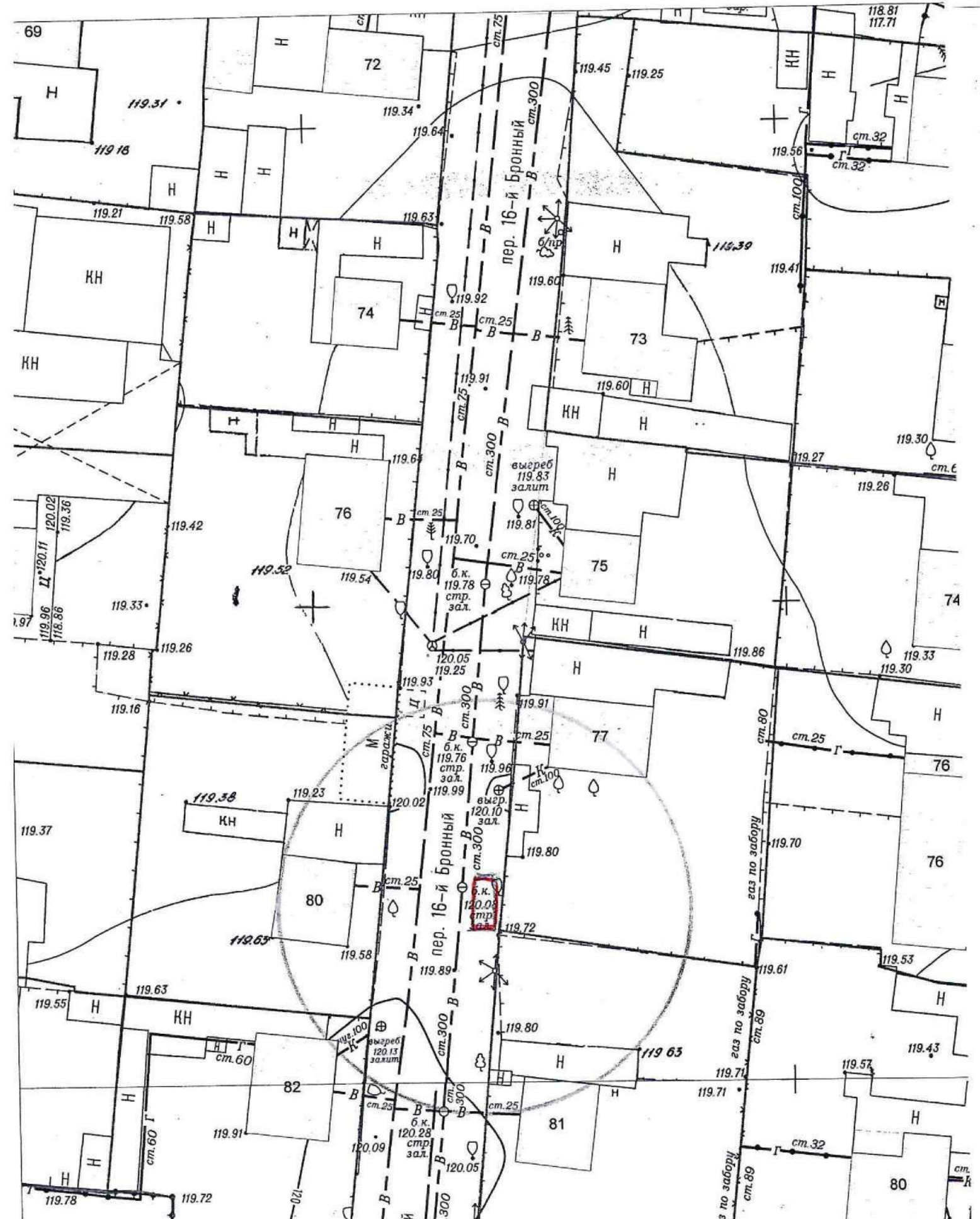
на топографическом плане М 1:500



Карта – схема территории № 1978

по адресному ориентиру: пер. 16-й Бронный, (77)

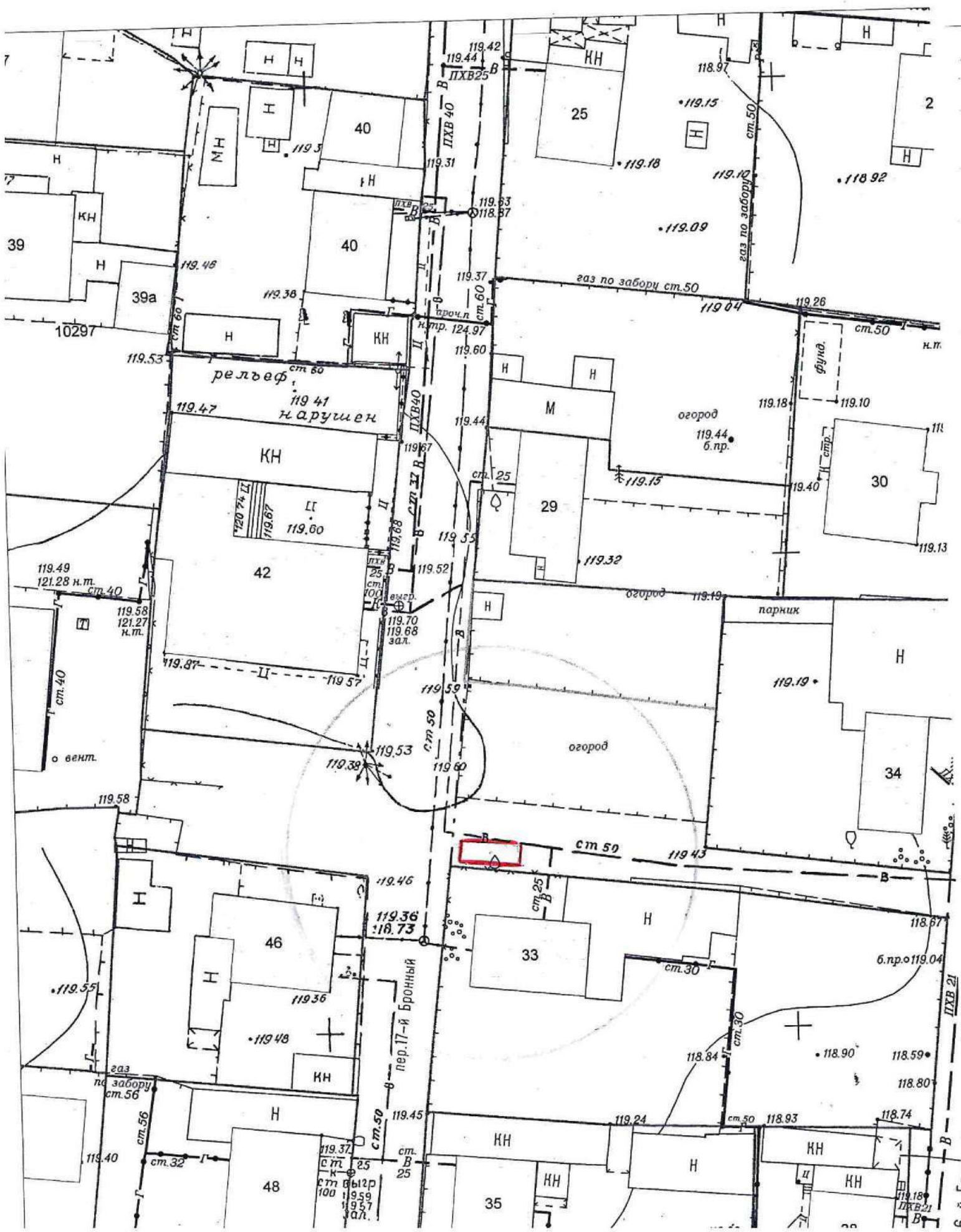
на топографическом плане М 1:500



Карта – схема территории № 1979

по адресному ориентиру: пер. 17-й Бронный, (33)

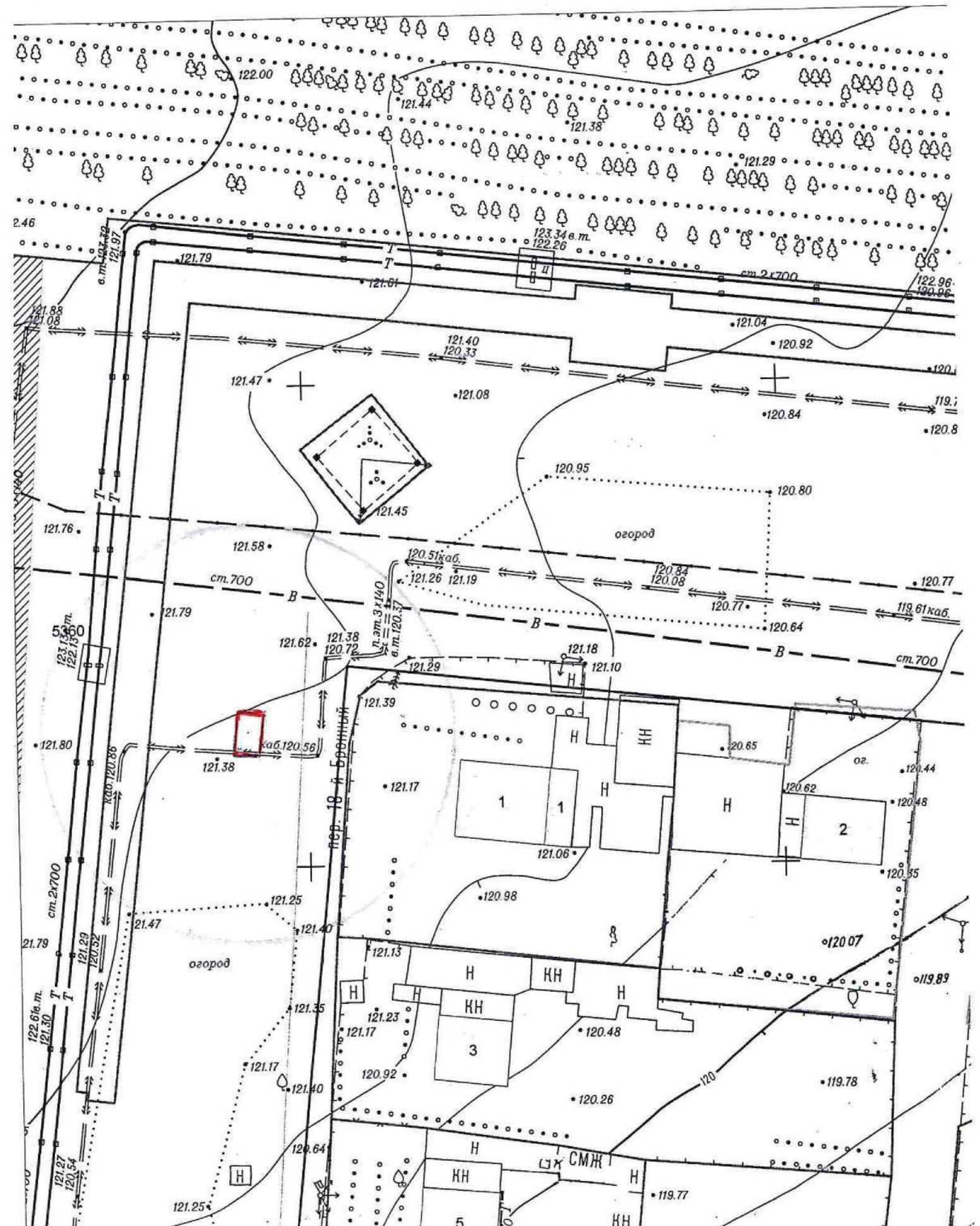
на топографическом плане М 1:500



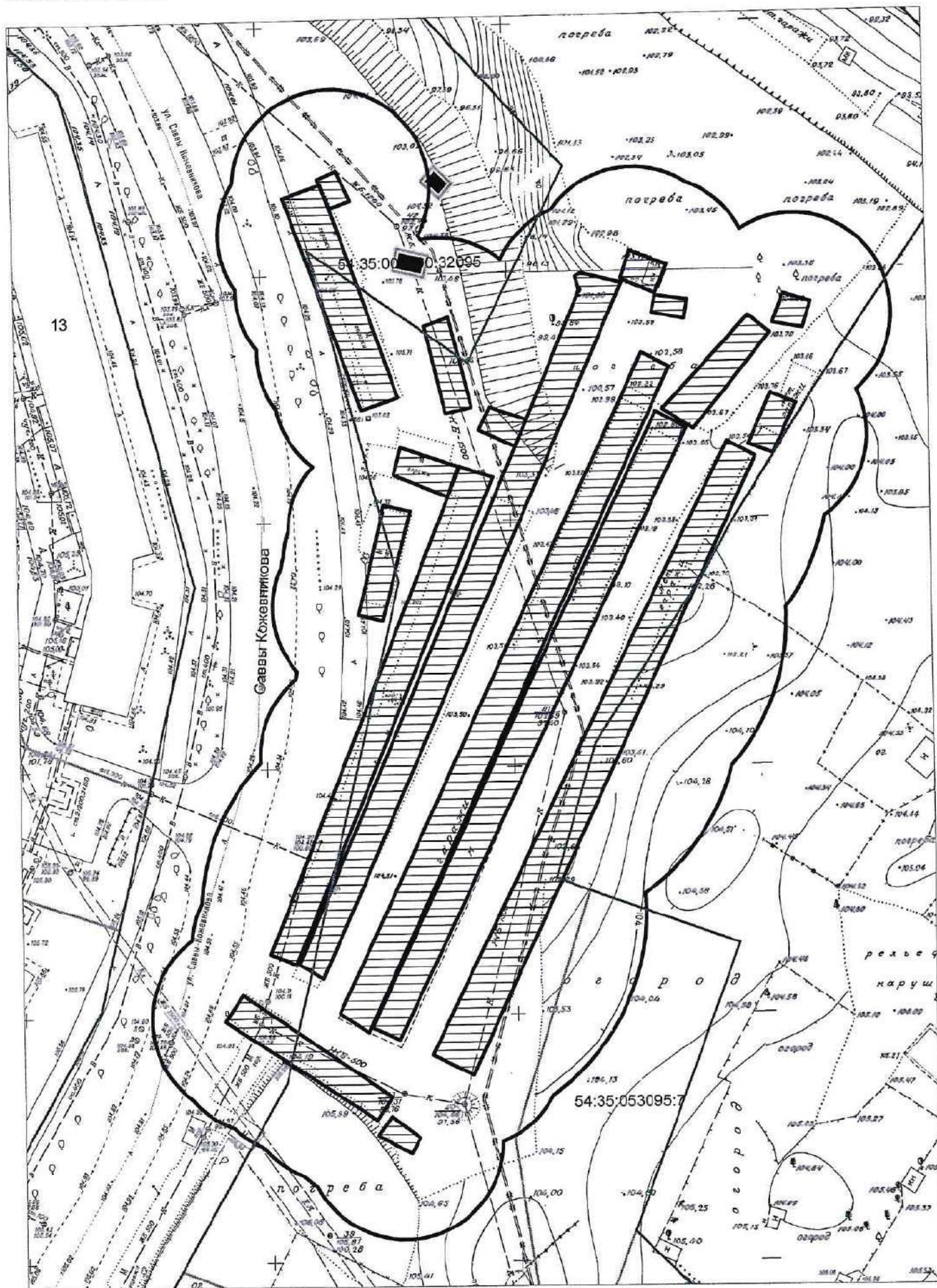
Карта – схема территории № 1980

по адресному ориентиру: пер. 18-й Бронный, (1)

на топографическом плане М 1:500



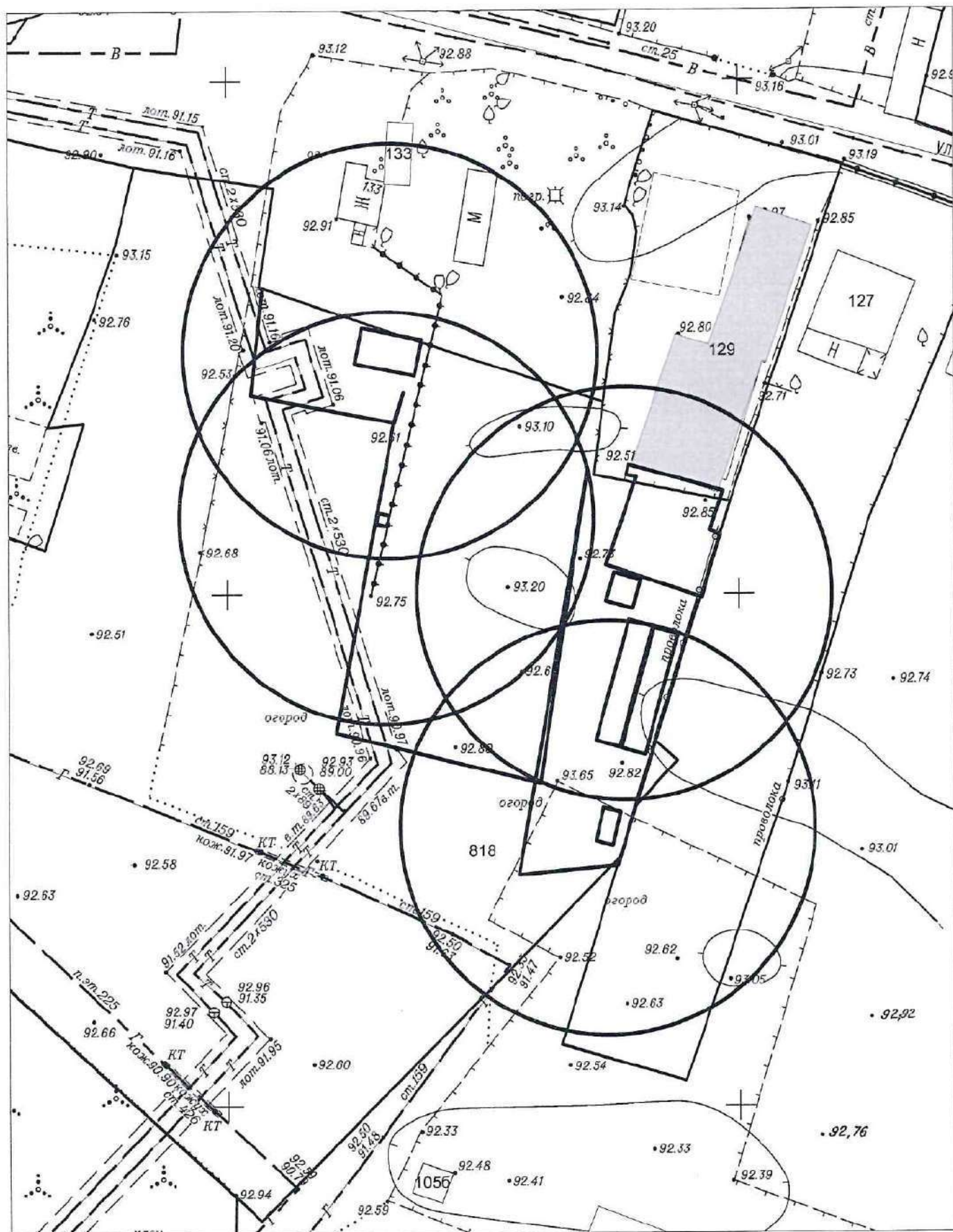
Карта-схема территории № 1981
по адресному ориентиру ул. Саввы Кожевникова, (13)
Масштаб М1:1000



Карта-схема территории № 1982

по адресному ориентиру: ул. Попова

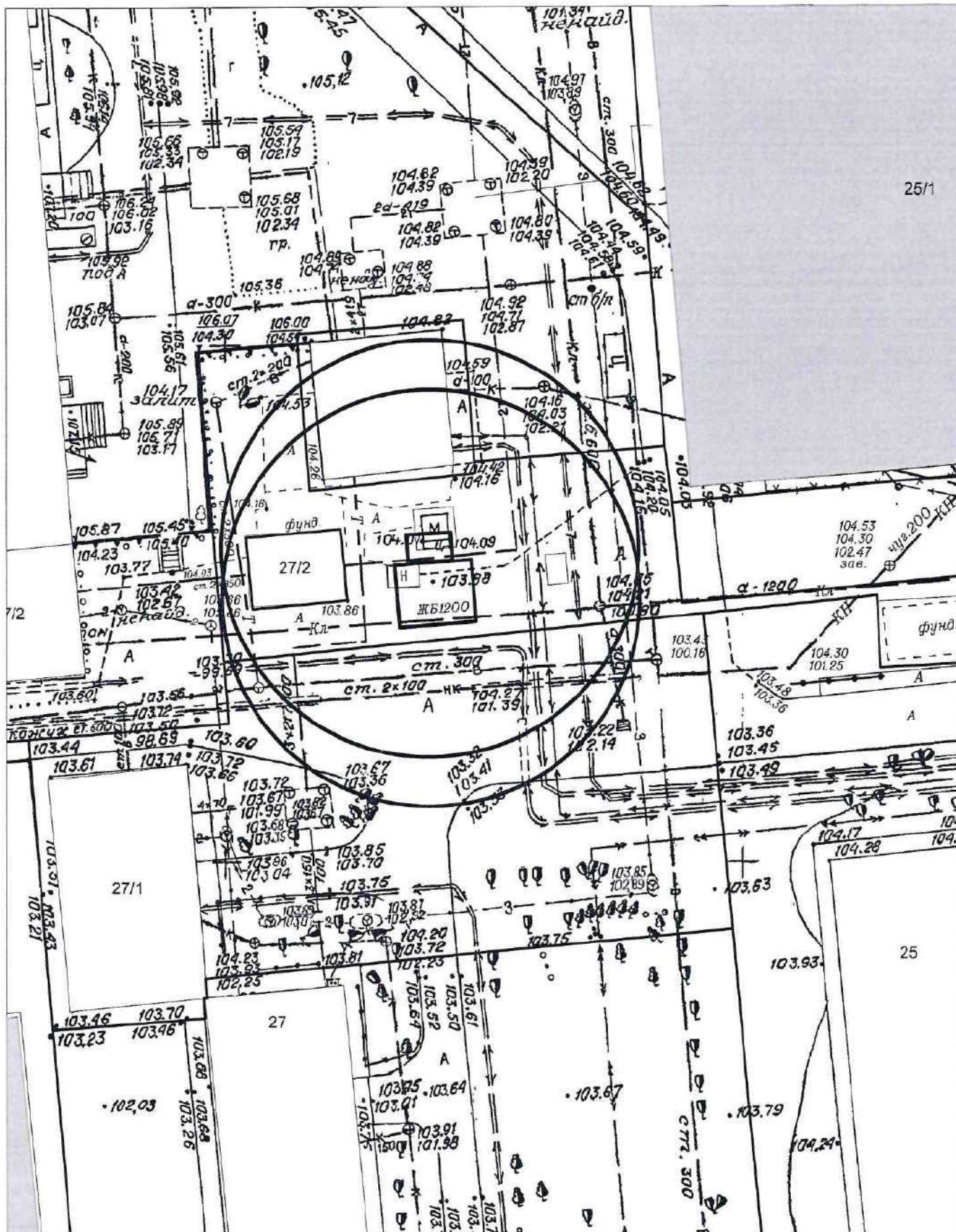
на топографическом плане М 1:500



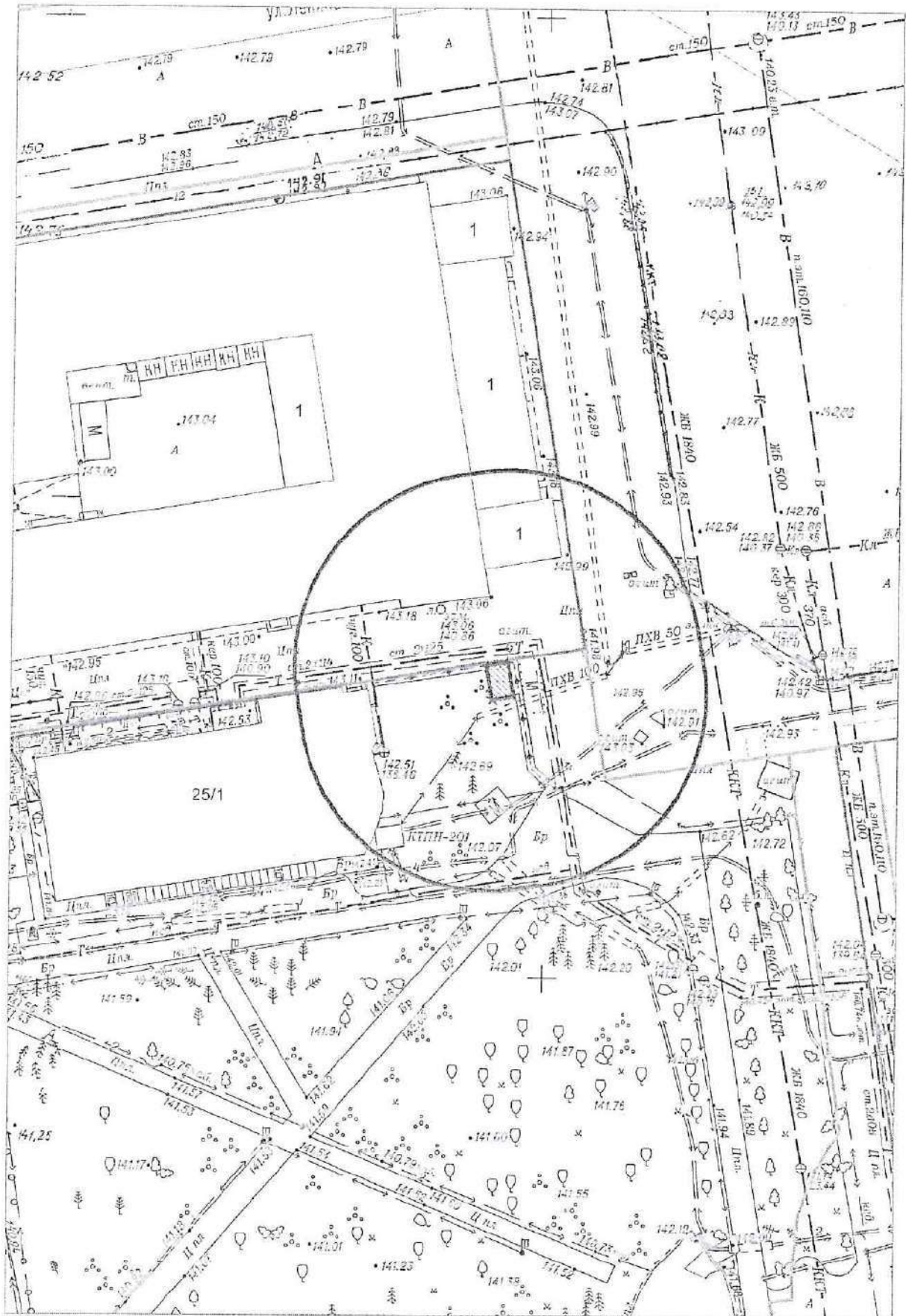
Карта-схема территории № 1983

по адресному ориентиру: ул. Ударная, (27/2)

на топографическом плане М 1:500



Ккарта - схема № 1984
с адресным ориентиром: Красный проспект, (25)
на топографическом плане М 1:500



Карта-схема № 1985
по адресному ориентиру: 1-я Славгородская, (18)
на топографическом плане М1:500

